


DOCUMENT ÚNIC DE PROTECCIÓ CIVIL MUNICIPAL DE BANYOLES



ÍNDEX

1. Document 1. Generalitats i Organització Municipal	4
1.1. Introducció, normativa i disposicions legals	4
1.2. Dades generals del municipi	5
1.2.1. IDENTIFICACIÓ DEL MUNICIPI	5
1.2.2. SITUACIÓ GEOGRÀFICA	6
1.2.3. DADES DE POBLACIÓ	6
1.2.4. INFRASTRUCTURES I VIES DE COMUNICACIÓ	7
1.2.5. SERVEIS BÀSICS	8
1.2.6. CLIMATOLOGIA	8
1.2.7. OROGRAFIA I HIDROLOGIA	9
1.3. Organització municipal de protecció civil	10
1.3.1. ESTRUCTURA, FUNCIONS I RESPONSABILITATS	10
1.3.2. CENTRES DE COORDINACIÓ	17
1.4. Programa i procediment d'implantació, simulacres, manteniment, revisió i actualització	19
1.4.1. PROGRAMA DE LA IMPLANTACIÓ DEL PLA	19
1.4.2. MANTENIMENT DEL PLA	19
1.4.3. PROGRAMA D'EXERCICIS I SIMULACRES	20
1.5. Bases per al pla de recuperació previst a l'article 31 de la Llei 4/1997	21
2. Document 2. Anàlisi del risc	24
2.1. Risc territorial	24
2.2. Riscos especials	27
2.3. Riscos específics	44
3. Document 3. Vulnerabilitat municipal	45
3.1. Àrees o sectors d'afectació	45
3.2. Elements vulnerables	51
4. Document 4. Procediments operatius per risc	76
4.1. Procediment operatiu	76
4.1.1. Criteris d'activació. Nivells.	76
4.1.2. Tasques preventives i operatives associades a cadascun dels nivells	77
4.1.3. Avisos: organització, sistemes i recorreguts d'avís	92
4.1.4. Procediments de relació i d'integració amb els plans d'àmbits superior	94
4.2. Mesures de protecció a la població	94

4.2.1.	Execució de l'evaluació.....	94
4.2.2.	Zones d'allunyament.....	95
4.2.3.	Pautes de confinament	100
4.3.	Centres d'acollida. Tipologia.....	102
5.	Document 5. Fitxes d'actuació	103
6.	Document 6. Directori telefònic i catàleg de mitjans i recursos	120
6.1.	Directori telefònic.....	120
6.1.1.	Organigrama municipal de l'emergència	120
6.1.2.	Centres de coordinació i serveis d'emergència.....	124
6.1.3.	Elements vulnerables	124
6.1.4.	Centres d'acollida	127
6.1.5.	Mitjans de comunicació	127
6.1.6.	Municipis veïns.....	128
6.2.	Catàleg de mitjans i recursos	128
6.2.1.	Mitjans i recursos de l'ajuntament	128
6.2.2.	Vehicles municipals	128
6.2.3.	Xarxa d'hidrants municipal.....	129
6.2.4.	Associacions i grups voluntaris locals.....	129
6.2.5.	Particulars.....	130
6.2.6.	Serveis bàsics.....	130
6.2.7.	Serveis sanitaris.....	130
6.3	Criteris d'activació concrets per riscos especials.....	105
7.	Document 7. Cartografia bàsica i específica (per a cada risc).....	147

1. Document 1. Generalitats i Organització Municipal

1.1. Introducció, normativa i disposicions legals

El Document Únic de Protecció Civil Municipal és el document que estableix el marc orgànic i funcional previst per a un municipi, amb l'objecte de prevenir i controlar els riscos sobre les persones i els béns i donar resposta adequada a les possibles situacions d'emergència del municipi, sota responsabilitat del titular del pla i garantint la integració d'aquestes actuacions amb el sistema autonòmic de protecció civil.

D'acord amb la Llei 4/97 de protecció civil de Catalunya, l'Ajuntament resta obligat a elaborar i implantar el Pla de protecció civil municipal, del qual aquest document n'és la base. D'altra banda, el Document Únic de Protecció Civil Municipal, s'ha realitzat d'acord amb el que s'estableix al Decret 155/2014, de 25 de novembre, pel qual s'aprova el contingut mínim per a l'elaboració i homologació dels plans de protecció civil municipal i s'estableix el procediment per a la seva tramitació conjunta, d'acord amb les disposicions legals, Plans d'emergència i normativa que es descriu a continuació:

A nivell municipal:

- El municipi de Banyoles disposa dels següents plans municipals homologats:

Risc	Nivell	Pla Municipal	Homologació
PROCICAT	-	DUPROCIM Banyoles	27/06/2019
NEUCAT	Recomanat	DUPROCIM Banyoles	27/06/2019
INUNCAT	Obligat	DUPROCIM Banyoles	27/06/2019
SISMICAT	Obligat	DUPROCIM Banyoles	27/06/2019
TRANSCAT	-	DUPROCIM Banyoles	27/06/2019
INFOCAT	Recomanat	DUPROCIM Banyoles	27/06/2019
VENTCAT	Recomanat	DUPROCIM Banyoles	27/06/2019
PANDEMIES	Obligat	DUPROCIM Banyoles	

A nivell autonòmic:

- Decret 161/1995, de 16 de maig, pel qual s'aprova el Pla de protecció civil de Catalunya (PROCICAT).
- Acord GOV/128/2010, de 13 de juliol, pel qual s'aprova el Pla especial per a emergències aeronàutiques a Catalunya (AEROCAT).

- Acord GOV/139/2014, de 14 d'octubre, pel qual s'aprova la revisió del Pla especial d'emergències per allaus a Catalunya (ALLAUCAT).
- Acord GOV/165/2014, de 9 de desembre, pel qual s'aprova el Pla especial per a emergències radiològiques de Catalunya (RADCAT).
- Acord GOV/14/2015, de 10 de febrer, pel qual s'aprova la revisió del Pla especial d'emergències per inundacions de Catalunya (INUNCAT).
- Acord GOV/29/2015, de 3 de març, pel qual s'aprova la revisió del Pla especial d'emergència exterior del sector químic de Catalunya (PLASEQCAT).
- ACORD GOV/115/2017, d'1 d'agost, pel qual s'aprova el Pla especial d'emergències per risc de vent a Catalunya (VENTCAT).
- ACORD GOV/149/2021, de 28 de setembre, pel qual s'aprova la revisió del Pla especial d'emergències sísmiques a Catalunya (SISMICAT).
- ACORD GOV/58/2022, de 29 de març, pel qual s'aprova el Pla especial d'emergències per pandèmies a Catalunya.
- Acord del Govern d'1 d'agost de 2003, pel qual s'aprova el pla especial d'emergències per contaminació accidental de les aigües marines a Catalunya (CAMCAT).
- ACORD GOV/207/2023, de 10 d'octubre, pel qual s'aprova la revisió del Pla especial d'emergències per nevades a Catalunya (NEUCAT).
- ACORD GOV/71/2024, de 26 de març, pel qual s'aprova la revisió del Pla especial d'emergències per incendis forestals de Catalunya (INFOCAT).
- ACORD GOV/211/2024, d'1 d'octubre, pel qual s'aprova la revisió del Pla especial d'emergències per accidents en el transport de mercaderies perilloses per carretera i ferrocarril a Catalunya (TRANSCAT).

1.2. Dades generals del municipi

1.2.1. IDENTIFICACIÓ DEL MUNICIPI

NOM MUNICIPI	BANYOLES
COMARCA	PLA DE L'ESTANY
PROVÍNCIA	GIRONA

	BANYOLES	MAS USALL	LIÓ	PUIGPALTER DE DALT	MAS RIERA	ELS PINS	PUIGPALTER DE BAIX
SUPERFÍCIE TOTAL (Km2)	3,85	0,005	0,041	0,028	0,021	0,071	0,095
POBLACIÓ (hab)	20.284	35	28	48	17	60	20
DENSITAT POBLACIÓ (hab/Km2)	5.269	7.000	683	1.714	810	845	211

1.2.2. SITUACIÓ GEOGRÀFICA

	TELÈFON AJUNTAMENT	TELÈFON POLICIA LOCAL	UBICACIÓ (Ajuntament)
CORNELLÀ DE TERRI		--	Mn. Jacint Verdaguer, 4 17844 Cornellà de Terri
PORQUERES		--	C\ Rubió i Ors, 1-7 17834 Porqueres
FONTCOBERTA		--	Plaça Major, 1 17833 Fontcoberta

SUPERFÍCIE TOTAL	11,1 Km ²
SUPERFÍCIE URBANA	3,94 Ha
SUPERFÍCIE FORESTAL	5,93 Ha
SUPERFÍCIE AGRÍCOLA	1,15 Ha

1.2.3. DADES DE POBLACIÓ

DADES DE POBLACIÓ	
POBLACIÓ TOTAL	20.492
POBLACIÓ ESTACIONAL MITJANA	305

1.2.4. INFRASTRUCTURES I VIES DE COMUNICACIÓ

INFRASTRUCTURES I VIES DE COMUNICACIÓ			
CARRETERA / AUTOPISTA	TITULARITAT	PUNTS QUILOMÈTRICS (FRONTERERS)	PONTS I TÚNELS
C-66	GENERALITAT		
C-150a	GENERALITAT		
GIV-5136	DIPUTACIÓ		
GIV-5121	DIPUTACIÓ		
GIV-5248	DIPUTACIÓ		
GIV-5247	DIPUTACIÓ		
GIV-5147	DIPUTACIÓ		
NOM CAMÍ	PRIMARI ¹ (>5 m)	SECUNDARI (entre 3 i 5 m)	ASFALTAT (SI / NO)
LÍNIA DE FERROCARRIL	CARACTERÍSTIQUES	ESTACIONS	PONTS I TÚNELS (PUNT QUILOMÈTRIC)
Metro	-	-	-
ADIF	-	-	-
FGC	-	-	-

DOCUMENT D'ÚS PÚBLIC

¹ Segons el Pla INFOCAT:

Camins primaris: camins que tenen una amplada mínima de 5 m i que permeten el pas creuat de vehicles de tipus bomba rural pesada (BRP).

Camins secundaris: camins i pistes forestals entre 3 i 5 m d'amplada amb sobre-amples disposats cada 100-150 m que permeten el pas creuat de vehicles de tipus bomba rural pesada (BRP).

Camins terciaris: camins i pistes forestals que no permeten el pas creuat de camions tipus BRP i que tampoc no disposen de sobre-amples cada 100–150 metres.

1.2.5. SERVEIS BÀSICS

LÍNIA DE GASIFICACIÓ	COMPANYIA	CARACTERÍSTIQUES DEL TRANSPORT
Sí	GAS NATURAL	Transport terrestre

LÍNIA ELÈCTRICA	TENSIÓ	COMPANYIA	AFECTA LA MASSA FORESTAL? (S/N)
Sí	> 66 kv	AGRI-ENERGI	No
Sí	> 66 kv	FILLS DE J. BASSOLS	No

TORRE DE TELECOMUNICACIONS	COMPANYIA	COORDENADES UTM	CARACTERÍSTIQUES
Telefonia	Telefònica	480.508; 4.663.050	
Ràdio	Ràdio Banyoles	480.483; 4.662.706	

La companyia responsable de la xarxa d'aigua potable de Banyoles és AIGÜES DE BANYOLES

1.2.6. CLIMATOLOGIA

VALORS NORMALS MITJOS DE PRECIPITACIONS DARRERS ANYS												
MES	GEN	FEB	MARÇ	ABR	MAIG	JUNY	JUL	AGO	SET	OCT	NOV	DES
L/M ²	15,1	29,9	53,9	66,6	71,3	42,6	51,3	82,9	87,5	53,7	118,7	20,8

VENTS DOMINANTS	Mestral en Hivern/Tardor Migjorn en Primavera/Estiu
------------------------	--

	LOCALITZACIÓ	CARACTERÍSTIQUES	ENLLAÇ WEB
ESTACIÓ 1	482.615; 4.662.735	Altura sensor a 10m Altitud 176m	

1.2.7. OROGRAFIA I HIDROLOGIA

ALTITUD MÀXIMA	242 m
ALTITUD MÀXIMA AMB POBLACIÓ / INFRAESTRUCTURES	206 m
ALTITUD MÍNIMA	118 m
ALTITUD MÍNIMA AMB POBLACIÓ / INFRAESTRUCTURES	172 m
ALTITUD DEL NUCLI URBÀ	172
RIUS	El Terri
RIERES	Riera de Vall·llobrega, Riera de Canaleta, Riera de Garrumbert
TORRENTS A DESTACAR	--
CANALS	Canal d'en Teixidor, Canal Ca N'Hort, Canal Major, Canal de la figuera d'en Xo, Canal Guèmol
LLACS	Estany de Banyoles
EMBASSAMENTS	--
PASSOS SOTERRANIS	--

1.3. Organització municipal de protecció civil

1.3.1. ESTRUCTURA, FUNCIONS I RESPONSABILITATS

L'organització municipal de protecció civil és el conjunt de persones encarregades de dur a terme la protecció civil del municipi, amb l'objectiu de fer front a les emergències que puguin sorgir dins del municipi per tal de salvar vides, protegir béns i el medi ambient.

L'estructura de l'organització municipal de protecció civil té com a punt més elevat de responsabilitat a l'alcalde, que és l'autoritat de protecció civil d'àmbit municipal i, com a base de l'organització, es troben les diferents comissions i comitès encarregats de dur a terme les accions per tal d'aplicar correctament el Pla de Protecció Civil Municipal.

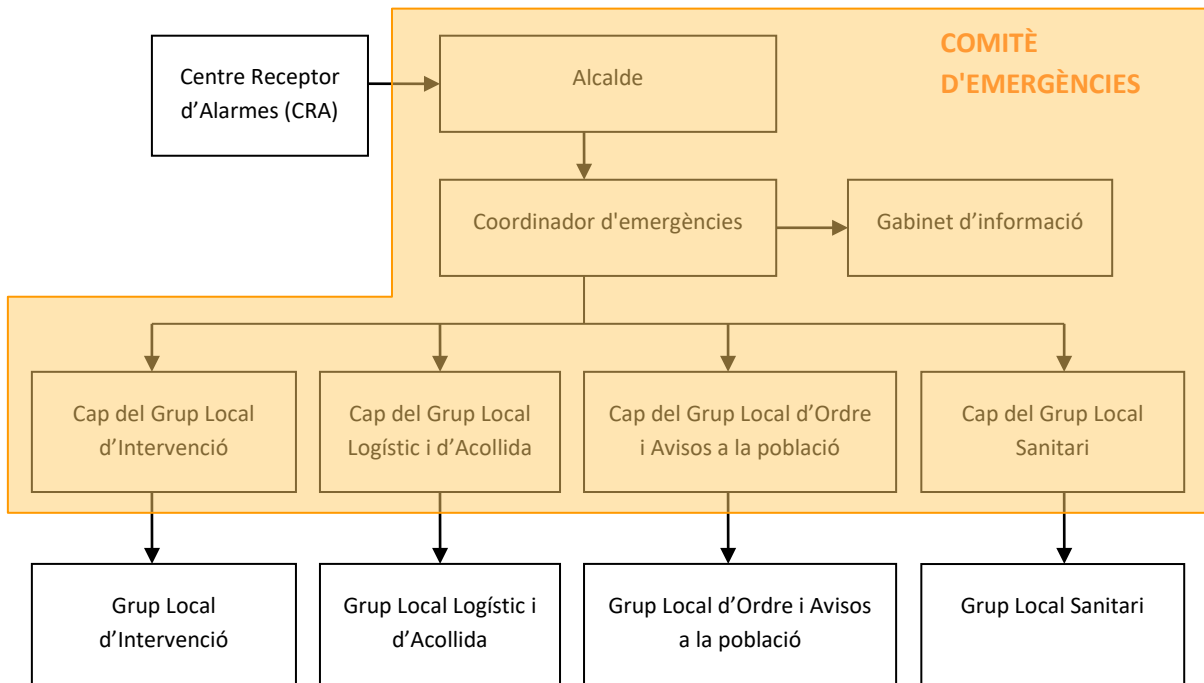
En aquest apartat es tracta doncs, de donar a conèixer les diferents figures dins de l'organització municipal de protecció civil tot explicant les seves funcions i responsabilitats.

Comissió municipal de protecció civil:

La Comissió Municipal de Protecció Civil és un òrgan que es crea pel Pla de l'ajuntament i està presidit per l'alcalde o alcaldessa. És l'òrgan que vetlla per la prevenció i la seguretat del municipi i és el marc de col·laboració, coordinació i presa d'acords entre els diversos serveis municipals i entre les diferents administracions amb incidència en el municipi en matèria d'anàlisi de risc, prevenció, planificació, intervenció, informació a la població i rehabilitació. Així doncs, es tracta d'un òrgan amb caràcter consultiu, deliberant i coordinador.

La composició de la Comissió municipal de Protecció Civil serà diferent en cada municipi, però en general integrada per representats de l'ajuntament i de les altres administracions que disposen de serveis afectes als plans municipals; per representants de les entitats col·laboradores en funcions de protecció civil i de l'associació de voluntaris i voluntàries, si n'hi ha; pels directors o directores dels plans d'autoprotecció de les empreses i dels centres del municipi que hi siguin convocats, i pel personal tècnic que es consideri necessari.

L'organigrama municipal en emergències segueix el següent patró:



En resum, s'ha de realitzar una explicació de les funcions i responsabilitats del municipi i de les figures següents:

Centre Receptor d'Alarmes (CRA)

És el centre on es reben i des d'on es notifiquen els avisos d'emergència.

Comitè d'emergències:

- Alcalde
- Consell Assessor
- Gabinet d'informació municipal

Aquests òrgans es defineixen de la manera següent:

Alcalde (Director del Pla)

L'alcalde del municipi és l'autoritat de protecció civil d'àmbit municipal, i per tant el director del Pla municipal de protecció civil o responsable municipal de l'emergència. Pot delegar les funcions de direcció del Pla al/a la tinent/a d'alcalde (o a altres regidors/es, si en manquen).

L'alcalde és el responsable màxim de l'elaboració, la implantació i l'execució del Pla de protecció civil municipal.

Funcions:

- Analitzar i valorar la situació.
- Informar-ne al director del Pla Especial de la Generalitat per mitjà del CECAT i coordinar-se amb el director del Pla Especial de la Generalitat.
- Declarar la pre-alerta, l'activació i la desactivació del Pla de protecció civil municipal. Informar-ne al director del Pla Especial de la Generalitat per mitjà del CECAT.
- Convocar el Comitè Municipal d'Emergències.
- Constituir i exercir la direcció del CECOPAL.
- Informar i coordinar-se amb el director del Pla Especial de la Generalitat.
- Analitzar i valorar la situació.
- Si fos el cas, donar l'ordre de preparar i prendre totes les mesures preventives necessàries, previstes a nivell municipal, per minimitzar els danys previsibles.
- Donar l'ordre de divulgar els consells d'autoprotecció davant del risc.
- Avaluar i determinar els elements vulnerables, i posar-ho en coneixement del director del Pla Especial de la Generalitat. Si és convenient, haurà de propiciar l'activació dels diversos PAU que ho requereixin.
- Decidir en tot moment, amb el Comitè Municipal d'Emergències, les actuacions més adients per fer front a l'emergència dins del seu marge de responsabilitat i aplicar les mesures de protecció a la població (avisos, acollida i suport), als béns i al medi ambient.
- Assegurar l'execució de la part de les funcions que el municipi assumeixi i vetllar per la correcta execució d'aquestes funcions.
- Ordenar la incorporació als grups d'actuació del Pla Especial de la Generalitat dels mitjans i recursos municipals disponibles per garantir la protecció i la seguretat de la població.

- Decretar, si s'escau, mobilitzacions i expropiació temporal.
- Assegurar el manteniment i l'operativitat del Pla de protecció civil municipal.
- D'altres, en funció del risc.

Consell Assessor

El Consell Assessor té per funcions:

- Assessorar el director del pla, l'alcalde.
- Analitzar i valorar la situació, aportant-hi tota la informació i tramitent les instruccions de l'alcalde als seus respectius col·laboradors.
- Altres funcions específiques per a cada risc concret.

El Consell Assessor es compon de:

- El / La cap del Grup Local d'Ordre i Avisos a la Població
- El / La cap del Grup Local Sanitari
- El / La cap del Grup Local Logístic i d'Acollida
- El / La cap del Grup Local Específic pel Risc corresponent en cada cas
- El / La coordinador municipal de l'emergència
- Altres en funció del risc a criteri del director del Pla, en general tots els regidors i/o tècnics implicats en la resolució de l'emergència

Grup Local d'Ordre i Avisos a la Població

Les funcions d'avisos són:

- Avisar a la població afectada que estigui en les zones de risc de l'emergència i especialment als elements vulnerables.
- Transmetre la informació de les mesures a adoptar per part de la població.

Les funcions d'ordre són:

- Coordinar i executar les tasques d'allunyament, evacuació o confinament de la població i dels elements vulnerables.
- Garantir la seguretat ciutadana a la zona de risc.
- Controlar els accessos a la zona de risc.
- Realitzar la vigilància viària a la zona d'emergència, efectuant el control del trànsit d'accés dels components dels grups d'emergència.
- Guiar els actuants cap al Centre de Comandament Avançat (CCA) i a l'Àrea sanitària.

Grup Local d'Intervenció

Les seves funcions són:

- Assessorar tècnicament als diferents cossos d'emergència sobre l'actuació en front de l'emergència.
- Donar recolzament a les tasques necessàries per a prevenir i controlar les emergències.
- Donar recolzament a les tasques de rescat i salvament de persones i béns.
- Informar el coordinador del CCA i atendre les seves instruccions.

Grup Local Sanitari

Les seves funcions són:

- Informar-se de la situació sanitària en l'àrea d'emergència.
- Prestar assistència sanitària in situ.
- Conèixer l'estat i la ubicació dels afectats.
- Cobrir les necessitats farmacèutiques.
- Prestar atenció psicològica als afectats i familiars.
- Realitzar les tasques de salut pública.

Grup Local Logístic i d'Acollida

- Proporcionar i gestionar els serveis bàsics municipals.
- Preparar els centres d'acollida i gestionar-los per tal que es pugui acollir a la població.
- Donar allotjament, proveïment d'aliments, control i serveis socials a les persones afectades.
- Subministrar tots els materials o combustibles que es necessitin.
- Rebre el voluntariat ocasional.
- Específiques per al risc de nevades i allaus:
 - Coordinar les tasques de neteja de la xarxa viària establint prioritats d'actuació per tal de minimitzar les situacions de risc i que els Grups d'Actuació puguin complir les seves missions.

- Preveure el material necessari per minimitzar les conseqüències de l'emergència (fundents, maquinària, material lleuger i pesant de treball i transport...).
- Donar suport tècnic al personal dels vehicles desviats als aparcaments.
- Donar suport al grup sanitari en el transport de persones que necessiten atenció sanitària (per exemple: persones que han d'anar a l'hospital a fer diàlisi).

Coordinador municipal de l'emergència

És la figura que fa de vincle entre l'alcalde i els diferents grups d'emergència, essent el màxim responsable del Consell Assessor. És el responsable de comunicar amb els diferents grups d'emergència municipal i de controlar que tot es fa segons el previst, a més de suplir a l'alcalde en cas que fos necessari, amb una disponibilitat de 24 hores al dia.

Les seves funcions són:

- Coordinar l'emergència.
- Comunicar amb tots els grups d'emergència municipal.
- Rebre comunicacions del CRA.
- Assessorar l'alcalde.
- Controlar la situació i evolució de l'emergència i supervisar les accions dels diferents grups d'emergència.

Representant municipal al CECAT

És el responsable de traslladar-se al CECAT, en cas que aquest ho requereixi, per tal de donar informació a Protecció Civil, d'una forma directa i conjunta, de tot el que pugui ser necessari per a la resolució de l'emergència.

Gabinet d'Informació Municipal

El Gabinet d'Informació Municipal és l'òrgan responsable de donar la informació en el moment de l'emergència.

Les seves funcions són:

- Aplegar informació sobre l'emergència

- Transmetre (o difondre) la informació generada dins el Comitè d'Emergències a la població en general i a les persones directament o indirectament afectades

ORGANITZACIÓ MUNICIPAL DE PROTECCIÓ CIVIL		
CÀRREC OPERATIU	CÀRREC HABITUAL	NÚMERO DE FITXA D'ACTUACIÓ
Centre Receptor d'Alarmes	Polícia Local	1
Responsable emergència municipal	Alcalde	2
Coordinador municipal de l'emergència	Alcalde Regidor polítiques seguretat públiques i espai públic (substitut)	3
Representant municipal al CECAT	Regidor polítiques seguretat públiques i espai públic Regidor de polítiques mediambientals (substitut)	4
Cap del Gabinet d'informació	Alcalde Regidor polítiques seguretat públiques i espai públic (substitut)	5
Cap del Grup local d'intervenció	No n'hi ha	6
Cap del Grup local sanitari	No n'hi ha	7
Cap del Grup local logístic i d'acollida	Regidor polítiques seguretat públiques i espai públic Regidor de polítiques mediambientals (substitut)	8
Cap del Grup local d'ordre i avisos a la població	Cap Policia Local	9

1.3.2. CENTRES DE COORDINACIÓ

» **Centres de recepció d'alarmes (CRA)**

Lloc	Policia Local
Adreça	Av. La Farga, 84
Telèfon	
Fax	
Correu electrònic	
Altres comunicacions	--
Protocols, fitxes d'actuació, etc.	<i>Fitxa d'actuació núm. 1</i> Directori telefònic

El CRA és un centre que ha d'estar operatiu 24 hores al dia, 365 dies a l'any. En cas que no sigui possible, aquestes funcions seran dutes a terme per l'alcalde o persona en qui delegui.

Funcions

- Notificar qualsevol alarma al **112** i al **CECAT**.
- Rebre la notificació de l'alarma i trametre-la.
- Valorar, segons el protocols establerts, la importància de l'alarma.
- Posar en marxa el avisos d'activació del Pla de protecció civil municipal.
- Informar-se, en els primers moments, de la marxa de l'emergència.
- Establir contacte amb el coordinador municipal de l'emergència o l'alcalde.

» **Centres de Coordinació Operativa Local (CECOPAL)**

Lloc	Ajuntament
Adreça	Pg. Indústria, 25
Telèfon	
Correu electrònic	
Recursos	Propis
Altres comunicacions	

Funcions

- És el centre de coordinació municipal, que realitza les accions determinades pel director del Pla. Des d'aquí es dirigeix i es coordinen les actuacions dels diversos serveis relacionats amb el Pla.
- Mantenir contacte directe i continu amb el **Centre de Coordinació Operativa de Catalunya (CECAT)**
- Notificar als grups operatius i al **CECAT** l'activació i la desactivació del Pla de protecció civil municipal.
- Facilitar, si s'escau, la informació a la població del municipi, amb els mitjans oportuns, segons les circumstàncies del risc i l'evolució de la situació de l'emergència.
- Mobilitzar i assegurar la transmissió de la informació i les ordres als grups operatius municipals decidides per la direcció del Pla, així com activar els mitjans i recursos municipals necessaris.
- Canalitzar l'ordre de l'autoritat de protecció civil municipal de prestació de serveis personals i la requisita, la intervenció o l'ocupació temporal i transitòria dels béns necessaris per afrontar les situacions d'emergència.
- Donar suport als mitjans d'emergències, de seguretat i als serveis especialitzats aliens que intervinguin en el municipi sota l'estructura del Pla activat.

1.4. Programa i procediment d'implantació, simulacres, manteniment, revisió i actualització

1.4.1. PROGRAMA DE LA IMPLANTACIÓ DEL PLA

Es pot definir la implantació com la doble tasca de divulgar i informar sobre el Pla a tothom (personal laboral i auxiliar, ajudes externes, altres administracions, ...) i per altra banda, formar al personal dels equips actuants segons la responsabilitat que el Pla li assigna i assegurar les dotacions i adequacions dels mitjans materials i recursos que necessita el Pla de Protecció Civil Municipal.

El responsable de dur a terme les tasques d'implantació del Pla serà el Sr. Miquel Noguera Planas, Alcalde del Municipi de Banyoles.

Seguidament es classifiquen i es posa termini a les diferents accions d'implantació que han de tenir lloc al municipi i a qui han d'anar dirigides:

IMPLANTACIÓ DEL PLA			
DATA	TIPUS	RISC/OS	ADREÇAT A
Novembre 2025	Sessió informativa	Especials	Grups actuants
Novembre 2025	Reunió de coordinació dels actuants municipals		Grups actuants

1.4.2. MANTENIMENT DEL PLA

MANTENIMENT DEL PLA	
Data d'homologació:	2024-2025
Data d'homologació de l'última revisió:	27/06/2019
Data de l'última actualització:	Novembre 2020
Data de la propera revisió:	2028-2029

1.4.3. PROGRAMA D'EXERCICIS I SIMULACRES

PROGRAMA D'EXERCICIS I SIMULACRES			
EXERCICI N°:	1		
DATA	Abril 2025	HORA	10:00
ESCENARI			
CECOPAL			
ZONA INVOLUCRADA			
3 supòsits de risc plantejats			
CARACTERÍSTIQUES			
Gestió realitzada pel Comitè d'emergències			
VERIFICACIÓ I COMUNICACIÓ D'EXERCICI A ORGANISME OFICIAL COMPETENT:			
Protecció Civil Girona			
AVALUACIÓ			
Informe amb l'anàlisi de la correlació temporal actuacions realitzades per CECOPAL			

PROGRAMA D'EXERCICIS I SIMULACRES			
EXERCICI N°:	2		
DATA	Abril 2026	HORA	10:00
ESCENARI			
SIMULACRE INUNCAT			
ZONA INVOLUCRADA			
NUCLI URBÀ DE BANYOLES			
CARACTERÍSTIQUES			
ACTUACIÓ GRUP LOCAL LOGÍSTIC I ACOLLIDA			
VERIFICACIÓ I COMUNICACIÓ D'EXERCICI A ORGANISME OFICIAL COMPETENT:			
PROTECCIÓ CIVIL GIRONA			

DOCUMENT D'ÚS PÚBLIC

AVALUACIÓ
INFORME AMB L'ANÀLISI DE LA CORRELACIÓ TEMPORAL ACTUACIONS REALITZADES PER GRUP LOCAL ACOLLIDA

PROGRAMA D'EXERCICIS I SIMULACRES			
EXERCICI N°:	3		
DATA	Març 2027	HORA	9:30
ESCENARI			
SIMULACRE NEUCAT			
ZONA INVOLUCRADA			
TOTA LA POBLACIÓ			
CARACTERÍSTIQUES			
ACTUACIÓ GRUP LOCAL LOGÍSTIC i ACOLLIDA			
VERIFICACIÓ I COMUNICACIÓ D'EXERCICI A ORGANISME OFICIAL COMPETENT:			
PROTECCIÓ CIVIL GIRONA			
AVALUACIÓ			
INFORME AMB L'ANÀLISI DE LA CORRELACIÓ TEMPORAL ACTUACIONS REALITZADES PER GRUP LOCAL ACOLLIDA			

DOCUMENT D'ÚS PÚBLIC

1.5. Bases per al pla de recuperació previst a l'article 31 de la Llei 4/1997

1. Recopilació de les fonts d'informació dels danys produïts:

- Tècnics municipals
- Brigada d'obres
- Agents de la Policia Municipal, els Mossos d'Esquadra.
- Bombers
- Servei d'enllumenat, de clavegueram... del municipi

- Companyies de l'aigua, del gas, d'electricitat i de telèfons
- Serveis de transports: transport urbà, empreses d'autocars, empreses de transports...
- Carreteres
- Indústries, comerços... del municipi
- Particulars
- Serveis sanitaris
- Altres que el municipi consideri oportú

2. Recopilació de les dades dels danys que s'han produït:

- Localització dels danys: cal indicar el lloc concret (fins i tot amb cartografia).
- Descripció de:
 - Els elements afectats (cal indicar el tipus d'element i una descripció).
 - Els tipus dels danys que s'han produït.
 - Causes que han produït els danys.

3. Valoració econòmica dels danys (despeses que s'han generat durant l'emergència i cost per recuperar la normalitat).

És responsabilitat de l'Ajuntament l'adopció immediata de les mesures següents:

- Notificació a les companyies de gas, d'electricitat, de telèfons, de llum, carreteres, mitjans de transport de les avaries, talls de subministrament, dels danys que s'han produït.
- Acollida de la població.
- Proveïment de recursos a la població.
- Desenrunament i neteja.
- Recerca de mitjans i recursos.
- Control d'aqüífers.

4. Proposta de reconstrucció o reparació dels danys:

- Descripció de les obres, reparacions... a realitzar per recuperar o reparar els danys (la proposta es pot realitzar per evitar la repetició dels danys).
- Valoració econòmica (cost per recuperar la normalitat).
- Designació de responsables.
- Definició de terminis.

Cal saber si la zona s'ha declarat o no zona d'actuació especial (o catastròfica). En aquest cas les ajudes vindran de l'Estat, el qual aprova un Reial decret llei (primer l'aprova el Consell de Ministres i posteriorment el validen les Corts), per establir de forma concreta i per a cada catàstrofe totes les mesures, actuacions i procediments a seguir. S'hi estableixen, també, les previsions de finançament mitjançant el crèdit extraordinari.

Al marge de les subvencions que dona l'Estat, pot haver-hi ajudes de les comunitats autònomes, la Unió Europea, les Diputacions... En aquest cas, cal tenir en compte que aquestes ajudes són incompatibles amb les que pugui donar l'Estat.

Cal destacar que queden excloses les ajudes de les diferents administracions als danys produïts en béns assegurats, ja que existeix el Consorci de Compensació d'Assegurances, entitat autònoma de caràcter públic que actua com a reasseguradora de les companyies privades en cas que es produeixin catàstrofes.

2. Document 2. Anàlisi del risc

Per tal de conèixer quines son les emergències que es poden produir al municipi i dur a terme les accions de prevenció adequades amb l'objectiu de minimitzar les conseqüències d'aquests, primer s'ha d'estudiar tots els riscos que afecten el municipi i avaluar la seva magnitud.

És per això que la classificació i avaluació dels riscos és sempre un dels aspectes fonamentals a l'hora de dissenyar un Pla de Protecció de qualsevol espai o territori.

Els riscos es poden classificar en tres grans grups:

1. Els territorials
2. Els especials
3. Els específics

Per a l'avaluació del risc s'ha utilitzat un mètode qualitatiu el qual es caracteritza per no recórrer a càlculs numèrics. El mètode utilitzat és el "Mètode general d'avaluació de riscos laborals del Instituto Nacional de Seguridad e Higiene en el Trabajo (INSHT)".

El procés d'avaluació de riscos segons aquest mètode, es compon de les etapes següents:

- Anàlisi del risc, mitjançant la qual s'identifica el perill i s'estima el risc. Avaluant conjuntament la probabilitat i les conseqüències que es materialitzi el perill. L'anàlisi del risc proporciona l'ordre de magnitud del risc.

- I. Identificació de perills

Per a realitzar la identificació de perills cal respondre a tres qüestions: (1) Existeix una font de dany?; (2) Qui o què pot ser danyat? i (3) com pot ocórrer el dany?

- II. Estimació del risc

La estimació del risc s'ha de basar en la severitat del dany, quantificant-lo en tres categories (lleugerament nociu, nociu i molt nociu) i en la probabilitat d'ocurrència del mateix (alta, mitja i baixa). El quadre següent dona un mètode simple per estimar els nivells de risc d'acord amb la seva probabilitat estimada i les seves conseqüències esperades.

		Conseqüències		
		Poc Nocíu PN	Nocíu N	Molt Nocíu MN
Probabilitat	Baixa B	Risc trivial T	Risc tolerable TO	Risc moderat MO
	Mitja M	Risc tolerable TO	Risc moderat MO	Risc important I
	Alta A	Risc moderat MO	Risc important I	Risc intolerable IN

- Valoració del risc, amb el valor del risc obtingut amb la seva anàlisi, i comparant-lo amb el valor de risc tolerable, s’emet un judici sobre la tolerabilitat del risc en qüestió. Si de l’avaluació del risc es dedueix que el risc no és tolerable, s’ha de controlar aquest risc mitjançant l’aplicació de les mesures preventives o correctores adients.

Els nivells de riscos indicats en el quadre anterior, formen la base per decidir si es requereix millorar els controls existents o implantar-ne de nous. A la taula següent es mostra un possible criteri per a la presa de decisió. La taula també indica que els esforços precisos per al control dels riscos i la urgència amb la qual s’han d’adoptar les mesures preventives i de control han de ser proporcionals al risc.

DOCUMENT D'ÚS PÚBLIC

Risc	Acció i temporització
Trivial (T)	No es requereix cap acció específica
Tolerable (TO)	No es necessita millorar l’acció preventiva, però es poden considerar solucions més rentables o millors que no suposin una càrrega econòmica important. Es requereixen comprovacions periòdiques per assegurar-se que es manté l’eficàcia de les mesures de control.
Moderat (M)	S’han de fer esforços per reduir el risc determinant les inversions precisos. Les mesures per a reduir el risc s’han d’implantar en un període determinat. Quan el risc moderat està associat amb conseqüències molt nocives, es precisa una acció posterior per establir amb més precisió la probabilitat de dany com a base per determinar la necessitat de millora de les mesures de control.
Important (I)	No s’ha de realitzar l’activitat fins que s’hagi reduït el risc. Pot ser necessari dedicar recursos considerables per controlar el risc
Intolerable (IN)	No s’ha de realitzar l’activitat fins que s’hagi reduït el risc. Si no és possible reduir el risc, inclús amb recursos il·limitats, s’ha de prohibir l’activitat.

2.1. Risc territorial

Els riscos territorials son aquells que es poden incloure dins del Pla de Protecció Civil de Catalunya (PROCICAT) i en aquest apartat es pretén elaborar una anàlisi dels riscos que el PROCICAT contempla per a cadascun dels municipis de Catalunya.

RISC TERRITORIAL		
	Classificació del risc al municipi segons PROCICAT	AVALUACIÓ
Emergències en el transport de viatgers per ferrocarril:	No hi ha estacions de ferrocarrils al municipi de Banyoles, per tant no s'avalua.	--
Emergències per episodis de contaminació a l'Ebre aigües avall de l'embassament de Flix:	Banyoles esta fora de la conca de l'Ebre, per tant no s'avalua el risc	--
Emergències per onades de calor	Durant els mesos més càlids es podrien assolir (molt rarament) temperatures extremes de calor.	Risc Trivial
Emergències per concentració de persones	Massificació de persones durant actes públics al municipi, com per exemple el correfoc i la Festa major.	Risc Trivial

2.2. Riscos especials

RISCOS ESPECIALS		
	DESCRIPCIÓ	AVALUACIÓ
Risc químic (PLASEQCAT):	Exposició no controlada a agents químics	Risc trivial
Risc d'incendi forestal (INFOCAT):	Incendis a la massa forestal del municipi. Segons INFOCAT perill i vulnerabilitat molt inferior a la mitjana.	Risc trivial. RECOMANAT
Risc d'inundacions (INUNCAT):	Risc per inundacions en el Terri i Estanyol del Vilar que podria afectar part del terme municipal. Segons INUNCAT risc molt alt.	Risc tolerable. OBLIGAT
Risc químic en el transport (TRANSCAT):	Exposició no controlada per agents químics degut a un accident de trànsit, majoritàriament a la C-66	Risc trivial
Risc per nevades (NEUCAT):	Un cop cada 10 anys es poden esperar nevades amb acumulacions en 24hrs entre 5 i 10 cm.	Risc trivial. RECOMANAT
Risc per allaus (ALLAUCAT):	--	--
Risc aeronàutic (AEROCAT):	--	--
Risc contaminació accidental de les aigües marines (CAMCAT):	--	--
Risc sísmic (SISMICAT):	Terratrèmols amb epicentres pròxims al municipi que poguessin afectar persones, medi ambient, i infraestructures i béns en general. Segons SISMICAT superació llindar d'intensitat; superació llindar de dany > 50	Risc tolerable. OBLIGAT

Risc per ventades (VENTCAT)	Risc moderat per ventades. Segons VENTCAT, perillositat de nivell 7.	Risc trivial. RECOMANAT
Risc d'emergència per pandèmia (PANDÈMIES)	Emergències associades a malalties transmissibles emergents amb potencial alt risc. Municipi amb més de 20.000 habitants.	Risc tolerable. OBLIGAT
Risc radiològic (RADCAT):	--	--

2.2.1 INCENDIS FORESTALS

Incendis forestals esdevinguts al municipi:

Detall dels incendis forestals esdevinguts al terme municipal de Banyoles des de l'1 de gener de 2011 al 31 de desembre de 2023, amb detall de la data, el municipi en el qual s'ha iniciat i la superfície forestal i no forestal afectada, en hectàrees.

Comarca	Any	Mes	Dia	Nombre d'incendis	Terme municipal	haarbrades	hanoarbrad	haforestal	hanoforest
Pla de l'Estany	2013	febrer	3	1	Banyoles	0,01	0,00	0,01	0,00
Pla de l'Estany	2014	maig	10	1	Banyoles	0,00	0,04	0,04	0,00
Pla de l'Estany	2014	desembre	30	1	Banyoles	0,00	0,08	0,08	0,00
Pla de l'Estany	2016	gener	27	1	Banyoles	0,05	0,00	0,05	0,00
Pla de l'Estany	2016	febrer	2	1	Banyoles	0,02	0,00	0,02	0,00
Pla de l'Estany	2016	febrer	8	1	Banyoles	0,00	0,00	0,00	0,00
Pla de l'Estany	2016	març	14	1	Banyoles	0,00	0,01	0,01	0,00
Pla de l'Estany	2016	agost	8	1	Banyoles	0,00	0,00	0,00	0,00
Pla de l'Estany	2017	maig	16	1	Banyoles	0,00	0,02	0,02	0,00
Pla de l'Estany	2017	agost	24	1	Banyoles	0,01	0,00	0,01	0,00
Pla de l'Estany	2019	juny	10	1	Banyoles	0,00	0,00	0,00	0,00
Pla de l'Estany	2022	abril	9	1	Banyoles	0,00	0,00	0,00	0,00
Pla de l'Estany	2022	maig	16	1	Banyoles	0,02	0,00	0,02	0,00
Pla de l'Estany	2022	maig	17	1	Banyoles	0,00	0,00	0,00	0,00
Pla de l'Estany	2022	maig	19	1	Banyoles	0,00	0,02	0,02	0,00
Total				15		0,11	0,17	0,28	0,00

NOTES:

haarbrades: superfície forestal arbrada, cremada, en hectàrees.

hanoarbrad: superfície forestal de matoll, herbàcia o pastura, cremada, en hectàrees.

haforestal: superfície forestal cremada, en hectàrees. Suma la columna hanoarbrad i la columna haarbrades.

hanoforestal: superfície no forestal (urbana, agrícola), cremada, en hectàrees.

» **Massa forestal (Situació i límits)**

Sector/s de massa forestal	Situació geogràfica (respecte al nucli urbà)	Característiques
Bosc de Can Puig	Nord, nord-est	Petita zona boscosa

Dades específiques per incendis forestals:

» **Camins primaris**

Són aquells camins que tenen una amplada mínima de 5 metres i que permeten el pas creuat de dos camions de tipus BRP.

Nom / Núm. Identificació	Origen- Destí	Sector

» **Camins secundaris**

Són aquells camins i pistes forestals amb una amplada entre 3 i 5 metres amb sobre-amples disposats cada 100 - 150 metres que permeten el pas creuat de vehicles.

Nom / Núm. Identificació	Origen- Destí	Sector

» **Camins terciaris**

Són aquells camins i pistes forestals que no permeten el pas creuat de dos camions de tipus BRP i que tampoc no disposen de sobre -amples cada 100 - 150 metres. No es consideren part de la xarxa bàsica de camins per a incendis forestals del Pla Especial de la Generalitat perquè afegeixen complexitat operativa.

Nom / Núm. Identificació	Origen- Destí	Sector
--		

» **Punts d'aigua amb hidrant**

Nom / Núm. Identificació	Sector	Capacitat (m³)

» **Punts d'aigua sense hidrant**

Nom / Núm. Identificació	Sector	Característiques	Capacitat (m ³)	Accés ² (s/n)	
				Camió	Helicòpter

» **Hidrants**

Núm. Identificació	Diàmetre	Sector

» **Tallafocs**

Són franges naturals (cultius, rius, etc.) o artificials (carreteres, autopistes, vies fèrries, etc.) de 200 metres d'amplada.

Núm. d'identificació	Origen- Destí

» **Punts de vigilància**

Núm. d'identificació	Dependència	Sector
--		

DOCUMENT D'ÚS PÚBLIC

²No es consideren accessibles amb helicòpter si hi ha arbres, línies d'alta tensió o edificacions en l'entorn immediat.

2.2.2 INUNDACIONS

Inundacions esdevingudes al municipi:

Any	Mes	Ascens màxim*	Observacions
1300	Es desconeix el mes i any exacte	Desconegut	Inundació esmentada a la crònica de la inundació de l'any 1790 de Salvador Trull.
1623	19-22 de Novembre	Desconegut	Desbordament del llac provocant molts danys.
1676	26 de Novembre	Desconegut	Informació referent a una làpida commemorativa de l'esdeveniment. Informació extret del número 606 de la Revista de Banyoles, març 1982.
1790	20-25 de Març	Desconegut	Crònica de l'època del pagès Salvador Trull, "Memòries Històriques". Consultada al número 606 de la Revista de Banyoles.
1843	Desconegut	Desconegut	Esmentat a la informació extreta de l'esdeveniment de 1898.
1866	Octubre	Desconegut	Informació extreta de la Revista de Banyoles. número 606. Març 1982
1898	13-17 de Gener	1.2 metres	Informació extreta de la Revista de Banyoles. Número 606. Març 1982.
1932	14-19 de Desembre	1.3 metres	Informació extreta de la Revista de Banyoles. Num 606. Març 1982 i del número 12 de la revista el Bagant de març de 1982.
1962	11-12 d'Octubre	Desconegut	Temporal de llevant, desbordament del llac i del Terri. Amplies zones afectades.
1963	Novembre	Desconegut	Gran quantitat de danys al nucli urbà.
1965	15-16 d'octubre	Desconegut	Abast de la inundació desconegut.
1969	4 d'abril	Desconegut	Sobreeiximent de l'estany, afectant la carretera de circumval·lació de l'estany a l'entorn del club nàutic de Banyoles
1971	21 de Setembre	Desconegut	Inundació important a Banyoles, però no queda clar si la inundació està associada a l'estany o al Terri
1982	16-17 de Febrer	1.4 metres	Informació extreta de la Revista de Banyoles. Num 606. Març 1982 i del número 12 de la revista el Bagant de març de 1982.
2002	13 d'abril	Desconegut	Desborda el rec Major a prop del camp de futbol
2005	19 d'Octubre	Desconegut	Desborda l'estany afectant part de la zona del parc de la Draga
2011	16 de Març	Desconegut	Desborda l'estany i alguns dels recs, afectant el passeig i la carretera de l'estany a prop del camp de futbol

2011	30 de Novembre	0.45 metres	Desborda l'estany
2020	20-23 gener	Desconeguda	Inundació important a Banyoles. Desborda l'estany i alguns dels recs amb afectacions importants a les zones inundables del terme,

» **Riu / riera / torrent / canal**

Nom	Característiques
El Terri	Es tracta del curs principal que discorre pel municipi on aboquen les seves aigües la major part de rieres i torrents. Les principals àrees d'afectació per inundacions del municipi es situen al llarg d'aquest curs.
Riera Castellana	Riera situada al NW i que en part esdevé límit amb el municipi veí de Porqueres. Desemboca a l'estany de Banyoles.
Riera del Vilar	Riera situada al W i que en part esdevé límit amb el municipi veí de Porqueres. Desemboca a l'estany de Banyoles.
Riera de les Arcades	Riera situada al NW i és afluent del Terri.
Riera de Canaleta	Riera que discorre pel centre del municipi i acaba desembocant al riu Terri per la part est del nucli municipal.

» **Rieres seques i/o rambles urbanitzades i/o en zones urbanes**

Nom	Característiques
Rec d'en Teixidor	La sortida de l'aigua de l'Estany es fa, principalment, a través dels cinc recs existents. . Els recs són canals construïts que creuen tota la ciutat des de l'Estany, multiplicant-se en nombrosos ramals, fins a desembocar al riu Terri, a la sortida del municipi. Al llarg dels anys, el traçat original dels recs ha anat canviant, incorporant nous ramals al tram urbà que s'han anat desviant, tapant o descobrint, segons les necessitats socials del moment.
Rec de ca N'Hort	
Rec de la Figuera d'en Xo	
Rec Major	
Rec de Guèmol	

» **Infraestructures associades destacables: ponts, rescloses, embassaments, guals, basses**

Nom	Característiques
Pont del Terri	Pont que travessa el Terri en la carretera Gi-513 i carretera del Silet. Limita amb zones potencialment inundables.
Pont de la Riera del Vilar	Pont que travessa la riera del Vilar al Passeig de Magdalena Aulina abans de desembocar a l'estany de Banyoles. Es troba en zona inundable.
Pont de la Riera de Canaleta	Pont que travessa la riera de Canaleta abans de desembocar en el riu Terri. Limita amb zones potencialment inundables.

» **Punts d'aforament i/o llocs de vigilància del nivell de l'aigua**

Nom	Característiques
Estany de Banyoles	Situat a ponent del terme municipal de Banyoles. La seva superfície és de 111,7 hm ² i la seva profunditat màxima és de 62 m.

Dades específiques per inundacions

» **Estacions meteorològiques o pluviomètriques dins del municipi**

Localització	Característiques
Banyoles. 482.708; 4.662.940	Altura del sensor de vent a 10 m, altitud 176 m

2.2.3 NEVADES I ALLAUS

Emergències relacionades amb el risc de nevades esdevingudes al municipi:

Descripció	Any	Danys
Nevada intensa de les 8h del matí a les 19h tarda. Gruix de neu acumulat: 50cm	2010	Fallada de l'electricitat Fallada de telèfon fix Fallada de telèfon mòbil

Pel que fa a l'Allaucat, els factors que l'anàlisi de risc del Pla considera més importants a l'hora de determinar quins són els municipis que haurien de disposar d'una planificació municipal per al risc d'allaus són:

- la vulnerabilitat dels nuclis urbans, urbanitzacions i habitatges aïllats
- l'afectació sobre la mobilitat (afectació a carreteres i/o tren-cremallera)
- la consideració com a turístic o no del municipi afectat pel risc d'allaus.

Per tant, el Pla ALLAUCAT estableix que hauran d'elaborar obligatòriament un PLA D'ACTUACIÓ MUNICIPAL (PAM) pel risc d'allaus els municipis que:

- *Hagin patit allaus amb afectació a edificacions, infraestructures o bé que es trobin ubicats en zones de perill d'allaus i que per tant en puguin patir.*
- *Tinguin infraestructures turístiques d'hivern en zona de risc.*
- *Tinguin previst el seu desenvolupament urbanístic total o parcial en zones d'afectació d'allaus a les quals el risc sigui gestionable.*

Aquest no és el cas del municipi de Banyoles.

Registre d'emergències esdevingudes al municipi en relació a les allaus.

Zona afectada	Descripció	Any	Danys
--			

Dades específiques per nevades i allaus

» **Punts d'emmagatzematge i subministrament de fundents**

Al municipi Banyoles els punts d'emmagatzematge de fundents es troben a:

Ubicació punt d'emmagatzematge	Responsable / Companyia	Localització - Telèfon
Veïnat Puigpalter de Baix, s/n	Brigada Municipal	
Parc de Bombers. Carrer de la Cassanya, s/n	Bombers	

» **Punts de subministrament de fundents**

Localització	Dades
Diputació de Girona. Xarxa viària local	
IBERPOTASH (Cardona).	Venda de sal a granel
TOTSAL 55 (Riudellots de la Selva)	Venda de sal a granel o ensacada. Diferents opcions a consultar.

Per tal que els veïns es pugin abastir de fundents per a ús particular, s'ubicaran dispensadors de fundents als següents llocs:

Nucli	Punt de subministrament de fundents
---	No hi ha

» **Llocs de vigilància del nivell de la neu i de control de la temperatura**

Localització	Dades
---	No hi ha

» **Llocs de vigilància del mantell nival per allaus**

Lloc de vigilància i control	Ubicació	Dades de contacte
--		

» **Ubicació de les estacions meteorològiques dins del municipi**

Localització	Dades
Banyoles	Museu Darder

» **Zones d'aparcament especial**

Localització	Característiques
Banyoles	Zona Industrial de la Farga

» **Zones de col·locació de cadenes**

Localització	Característiques
---	No hi ha

» **Punts de tall previstos a les carreteres i/o vies urbanes que passen pel municipi per nevades**

Codi de la carretera	Punt quilomètric inicial	Punt quilomètric final	Títular de la via
C-66	A les 4 entrades de Banyoles	---	Generalitat

» En funció del perill d'allaus i del mapa de zones d'allaus, els punts de tall previstos al terme municipal en cas de risc o emergència per allaus, són els següents:

Zona d'afectació	Via i punt quilomètric de tall	Titular de la via/camí/pista	Dades de contacte
--			

» Defenses anti-allaus permanents al municipi (dics, rastrells, barreres rígides i/o flexibles, viseres...)

Ubicació	Característiques / elements que protegeixen
--	

» Edificacions o infraestructures adaptades al perill d'allaus

Ubicació	Característiques
--	

» Maquinària per treure neu i/o desenrunar

Maquinària de què disposa el municipi per netejar els vials i treure neu, terra i roques, runa...

Descripció maquinària	Titular	Ubicació	Dades de contacte
Retroexcavadora	Ajuntament Banyoles	Magatzem Brigada	Cap Brigada

» Ubicació de generadors elèctrics en cas d'emergència

Ubicació del generador	Titular	Dades de contacte	Servei que cobreix el generador
Porqueres	Electromecanica Nogué	Electromecanica Nogué	Els que siguin necessaris (servei de lloguer)
Banyoles (Comissaria de Policia Local/Mossos)	Ajuntament de Banyoles	SSTT i manteniment de l'Ajuntament	Policia Local i Mossos d'Esquadra
Ajuntament	Ajuntament de Banyoles	SSTT i manteniment de l'Ajuntament	Ajuntament

» Equipaments i material específic per a la recerca de persones afectades per allaus

Descripció equip/material	Titular	Ubicació	Dades de contacte
--			

» Heliports i helizones

Ubicació	Titular	Dades de contacte
Camp de Futbol	Club Esportiu Banyoles	
Camp de Futbol	Atlètic Club Banyoles	

2.2.4 VENTADES

» Ventades registrades que han afectat al municipi:

Afectació	Any	Danys i/o víctimes	Ratxa màxima de vent (km/h)
Ventada 4 març a Banyoles i Pla de l'Estany. Zona club natació banyoles	2015	Danys materials (caiguda d'arbres, branques, etc). Sense ferits.	86
Ventada 6-7 Novembre a Banyoles i Pla de l'Estany. Parc de la Draga i passeig Mas Riera	2021	Danys materials (caiguda d'arbres, branques, etc). Sense ferits.	60-70
Temporal 17 d'agost a Banyoles i Pla de l'Estany. Parc de la Draga	2022	Danys materials (caiguda d'arbres, branques, etc). Sense ferits	61

Exemples: caiguda arbre, coberta, teulada, mur, bastides, cornisa, mobiliari urbà, manca subministrament bàsic, EDAR, CAPs, estacions de servei, carreteres tallades, ferrocarril, etc.

» Estacions Meteorològiques Automàtiques (EMA) més properes al municipi:

Nom de l'EMA	Any	Ratxa màxima de vent (km/h)	Velocitat mitjana del vent més elevada (km/h)*	Direcció dominant del vent
Cabanes	2001	113.4	35.28	NW
Darnius	2016	132.12	9.36	NE
Navata	2015	122.4	35.28	W
Portbou	2001	217.8	83.88	N
Roses	2000	129.24	50.4	NE
Sant Pere Pescador	2009	98.28	35.28	W

*Velocitat mitjana del vent en 30 minuts superiors als 80 km/h (aprox. 22 m/s).

EMA: Estacions Meteorològiques Automàtiques que gestiona el Servei Meteorològic de Catalunya.

2.2.5 ACCIDENTS GREUS EN ESTABLIMENTS AMB SUBSTÀNCIES PERILLOSES (PLASEQCAT), ACCIDENTS EN EL TRANSPORT DE MERCADERIES PERILLOSES (TRANSCAT), ACCIDENTS AMB SUBSTÀNCIES RADIOACTIVES (RADCAT)

2.2.5.1 PLASEQCAT

La taula següent recull el resum de l'anàlisi històrica d'accidents en instal·lacions amb presència de substàncies perilloses, que han afectat el municipi:

Instal·lació afectada	Descripció	Any	Danys
--	-	-	-

2.2.5.2 TRANSCAT

D'acord amb l'anàlisi històrica, al municipi han tingut lloc els següents accidents associats al transport de mercaderies perilloses al municipi:

Via afectada	Descripció	Any	Danys
--	-	-	-

» Punts negres de la xarxa viària:

Lloc	Descripció
Girona-Ripollès i Garrotxa	Bàsicament combustibles per la C-66

2.2.6 EMERGÈNCIES SÍSMIQUES

Sismes registrats que han afectat al municipi:

Epicentre	Data	Intensitat	Danys
Camprodon	02/02/1428	VI	800 morts al nord de Girona. Va ser de magnitud 9.
Pau	13/03/1763	IV	Àmpliament percebut
	4/03/1768	V	Es desperten els que dormen. Danys lleugers
	7/06/1777	desconeguda	
	7/06/1778	VII	Danys greus a les construccions
	8/06/1778	desconeguda	
Vilanova de la Muga	18/09/1804	III	Percebut parcialment
Roses	18/07/1813	desconeguda	
Pau	22/10/1851	V-VI	Vibració dels edificis
	26/01/1852	desconeguda	---
	29/01/1865	desconeguda	---
Palamós	19/04/1884	desconeguda	---
	23/05/1884	desconeguda	---
	08/04/1886	desconeguda	---
	10/1901	III	Percebut parcialment
Roses	17/04/1903	desconeguda	---
	20/04/1903	VI	Por. Danys moderats i lleugers
Lladó	10/11/1908	IV	Àmpliament percebut

Darnius	12/02/1909	desconeguda	---
Palamós	09/04/1914	III	Percebut parcialment
Portbou-NE	10/10/1917	IV	Àmpliament percebut
La Selva de Mar	29/01/1918	III	Percebut parcialment
Lladó	09/09/1919	III	Percebut parcialment
Palafrugell	06/12/1937	III	Percebut parcialment
Queralbs	2004	Desconeguda	---
Golf de Roses	2015	IV	Percebut parcialment

2.3. Riscos específics

En el supòsit que una entitat local desenvolupi en el seu territori diverses activitats obligades a redactar i aprovar un pla d'autoprotecció, pot elaborar un pla específic municipal que faci la funció d'integració, coordinació i relació de les diferents figures d'autoprotecció.

Risc	Acte	Sector de risc	Data
Risc d'accidents en llacs, que impliquen un nombre de víctimes considerable (múltiples víctimes) o amb repercussió important	Estany de Banyoles	Estany	21 morts. 8/10/1998
Riscos per aglomeracions a l'exterior o a l'interior	Mercat Municipal	Zona centre	Tot l'any Cada setmana - dimecres de 7 a 15 hora –
	Festa Major	Varis	Octubre
	Focs d'artifici	Parc de la Draga	Octubre
	Fira de Sant Martíà	Parc de la Draga	Novembre
	Carnestoltes	Zona Centre	Febrer
	Cavalcada de reis	Zona Centre	Gener
	Cercavila de Manaies i Processó dels Dolores	Zona Centre	Setmana Santa
	Fira Alojja	Zona Centre	Octubre
	Travessia nedant l'Estany. Altres esportives	Estany	Setembre . Altres
	Festa de Sant Antoni	Zona Centre	Gener
	Aphonica	Zona Centre	Juny
Festa petita	Varis	Agost	

3. Vulnerabilitat municipal

3.1. Àrees o sectors d'afectació

3.1.1 Risc territorial

Emergències per onades de calor:

VULNERABILITAT MUNICIPAL		
SECTOR DE RISC	UBICACIÓ	DESCRIPCIÓ
Persones, fauna i flora de tot el terme municipal	Tot el terme municipal	Les emergències per onades de calor poden afectar persona, espècies animal i/o espècies vegetal depenent de la seva intensitat.

Emergències per concentració de persones:

VULNERABILITAT MUNICIPAL		
SECTOR DE RISC	UBICACIÓ	DESCRIPCIÓ
Persones, especialment gent gran, dones embarassades, nens i discapacitats presents en actes del municipi	Majoritàriament al Nucli Urbà	Excés de concentració de persones, especialment en actes públics, com la festa major, focs artificials, fira de Sant Martírià, etc.

Emergències per ventades:

VULNERABILITAT MUNICIPAL		
SECTOR DE RISC	UBICACIÓ	DESCRIPCIÓ
Persones, fauna i flora, i infraestructures de tot el terme municipal	Tot el terme municipal	Les emergències per ventades poden afectar persones, espècies animals i/o espècies vegetals depenent de la seva intensitat, i de les condicions generals de les estructures (masies, cases, granges, línies elèctriques, etc.) i de les condicions del medi ambient (sobretot l'estat de salut dels arbres ja que poden caure)

3.1.2 Riscos especials

3.1.2.1 TRANSCAT. Transport de mercaderies perilloses.

Fluxos de transport de mercaderies perilloses, per carretera:

Via afectada	Vehicles/dia aprox.	Substàncies transportades principalment	Font (municipi/TRANSCAT)	Punts singulars respecte a l'efecte dòmino ³
C-66	Indeterminat	Combustibles		Franja 500 m Franja 3.500 m

Fluxos de transport de mercaderies perilloses, per ferrocarril:

Via afectada	Tones anuals	Substàncies transportades principalment	Font (municipi/TRANSCAT)	Punts singulars respecte a l'efecte dòmino ⁴
-	-	-	-	-

» Vies d'ordenació del trànsit de mercaderies perilloses — si hi ha cap ordenança en aquest sentit

Vies preferents	c-66
Vies prohibides	C150a
Altres consideracions	Prohibit el pas pel casc urbà

» Estacions o zones d'aparcament de mercaderies perilloses en el municipi

Lloc	Característiques
No hi ha zones d'aparcament	

³Instal·lacions industrials, magatzems, etc., que en cas de quedar afectats poden donar lloc a accidents amb afectació important a la població.

⁴Instal·lacions industrials, magatzems, etc., que en cas de quedar afectats poden donar lloc a accidents amb afectació important a la població.

3.1.2.2 INFOCAT: Emergències per risc d'incendi forestal.

VULNERABILITAT MUNICIPAL		
SECTOR DE RISC	UBICACIÓ	DESCRIPCIÓ
Persones, fauna i flora, i infraestructures de tot el terme municipal, especialment les zones boscoses a l'est del terme municipal.	Tot el terme municipal	Les emergències per incendis poden afectar persones, espècies animals i/o espècies vegetals, depenen de la magnitud de l'incendi

3.1.2.3 INUNCAT: Emergències per risc d'inundacions.

VULNERABILITAT MUNICIPAL		
SECTOR DE RISC	UBICACIÓ	DESCRIPCIÓ
Persones, fauna i flora, i infraestructures del terme municipal	Nucli de Banyoles	Les emergències per inundacions poden afectar persones, espècies animals i/o espècies vegetals, depenen de la magnitud de la inundació
	Nucli de Lió	
	El Terri	Límit de Banyoles amb Porqueres (zona la Mata)
	El Terri	Banyoles (Ca l'Ametller)
	Estanyol del Vilar	Càmping el Llac
Punts conflictius sobre carreteres i vials	Carretera de Camós	WMS Cobertures dels terrenys que es poden inundar, en base als resultats obtinguts amb models hidràulics, per un període de retorn de 10 anys de la Planificació de l'Espai Fluvial.
	Passeig de la Puda	
	Passeig Darder	
Pot desencadenar fenòmens geològics associats: esllavissades, caiguda de roques, etc.	Estanyol del Vilar	Cons dejecció que limiten amb el municipi de Porqueres.

» **Punts d'actuació prioritària:**

Punt	Descripció
El Terri	Límit de Banyoles amb Porqueres (zona la Mata)
El Terri	Banyoles (Ca l'Ametller)
Estanyol del Vilar	Càmping el Llac

» **Zones on es poden desencadenar fenòmens geològics associats: esllavissades, caiguda de roques, etc.**

Zona	Característiques
Estanyol del Vilar	Cons dejecció que limiten amb el municipi de Porqueres.

3.1.2.4 NEUCAT: Emergències per risc de nevades.

La llista de les principals *categories d'elements vulnerables* del municipi possiblement afectats en cas de nevada són, per exemple: centres sanitaris (centres d'atenció primària, hospitals) i centres d'ensenyament (escoles, llars d'infants, instituts...).

VULNERABILITAT MUNICIPAL		
SECTOR DE RISC	UBICACIÓ	DESCRIPCIÓ
C-66	Carretera Palamós-Besalú (Generalitat)	Poden quedar intransitables amb un gruix de neu de 5cm.
GI-524	Banyoles- Mieres/Olot (Generalitat)	
GIP-5121	Banyoles- Crespà/Figueres (Generalitat)	
C-150a	Urbana de Banyoles i part Generalitat des de GIP5121 fins Lió.	
GIV-5132	Banyoles (Puigpalter)-Vilavenut/Galliners (Diputació)	
GIV-5247	Banyoles-Rocacorba (Diputació)	
GIV-5147	Banyoles-Camós (Diputació)	
GIV-5248	Banyoles-Banyoles. Circumval·lació de l'Estany (Municipal. Part de Porqueres)	

3.1.2.5 SISMICAT: Emergències sísmiques.

Es preveu que el risc sísmic sigui en la totalitat del terme municipal, i pugui afectar a persones, flora i fauna, el medi i infraestructures (sobretot aquells edificis dèbils i/o construïts abans del 1970). Tot i això, s'han detectat les següents zones amb reducció / ampliació de les conseqüències del sisme per l'efecte del sòl.

Zona	Tipus de terreny	Efecte
Nucli de Banyoles	<p>Qt1. Aqüífer saturat d'aigua: terrassa fluvial de l'Holocè formada per llims, sorres i graves</p> <p>Qtrb. Travertins bioconstruïts. Plistocè superior-Holocè.</p> <p>PEcga. Gresos i llims amb intercalació de conglomerats. Bartoniana inferior.</p>	Liqüefacció
Nucli de Lió. Urbanització Els Pins	Qac2. Dipòsits al·luvials-col·luvials. Graves amb matriu sorrenca i argilosa correlacionables amb la Terrassa 2. Plistocè terminal-Holocè basal.	
Nucli de Mas Usall	Qac. Dipòsits al·luvials-col·luvials. Graves amb matriu sorrenca i argilosa. Holocè.	
Nucli de Puigpalter de Baix		

DOCUMENT D'ÚS PÚBLIC

Punts singulars respecte a l'efecte dòmino ⁵	
Caiguda d'objectes	pot causar ferides i morts
Col·lapse d'edificis	les persones poden quedar atrapades sota les runes
Moviments de terreny	Afectació a infraestructures bàsiques: ajuntament, dispensari i escoles transformadors elèctrics, dipòsits de combustible, dipòsits d'aigua, ponts.

⁵ Instal·lacions tipus indústries, magatzems, preses hidràuliques, etc., que en cas de quedar afectades poden donar lloc a accidents amb afectació important a la població i/o activació d'altres plans d'emergència.

Interrupció de serveis bàsics	Talls en el subministrament d'aigua, de llum, telèfon fix i mòbil, i televisió. És molt probable que durant dies o setmanes hi hagi unes condicions difícils de vida.
Foc	Una espurna o un cable trencat poden desencadenar incendis. La falta d'aigua pot impedir que l'incendi s'apagui. La Tramuntana pot incrementar l'incendi i dificultar les tasques d'extinció.
Tancament de carreteres	-
Col·lapse de ponts	-
Contaminació de l'aigua	
Contaminació de l'aire	Per gasos tòxics
Esllavissades de terres	Al marge de les rieres. Es poden formar colades de fang
Inundacions	Per ruptura de les conduccions de l'aigua. - Conduccions d'aigües residuals - Conduccions d'aigües potables

3.1.2.6 VENTCAT: Emergències per ventades.

VULNERABILITAT MUNICIPAL		
SECTOR DE RISC	UBICACIÓ	DESCRIPCIÓ
TOTA LA POBLACIÓ	TOTA LA POBLACIÓ	Activació pla VENTCAT per forts vents que pot afectar a aquest municipi

3.2. Elements vulnerables

A la següent llista apareixen els principals elements vulnerables possiblement afectats segons l'anàlisi de risc. La llista completa d'elements vulnerables està al document 6 amb dades més concretes.

Les fitxes s'han de desenvolupar al document 6, per no repetir informació i a l'hora de revisar o actualitzar sigui més fàcil.

3.2.1 Risc territorial

Emergències per onades de calor:

Àrees/ sector	Codi	Tipus
Nucli de Banyoles i Mas Riera	3902	B
Nuclis de Lió – Els Pins	3903	B
Nucli de Mas Usall	3904	B
Nucli de Puigpalter de Baix	3905	B
Nucli de Puigpalter de Dalt	3906	B

Codi	Element	Dades contacte
3907	Mas Argelaguer	---
3908	Can Selvatà (Cornellà Terri)	---
3909	Escola Bressol La Balca – Centre Educatiu Municipal	Plaça Xesco Boix, s/n Tel:
3910	Escola Can Puig	C/ Salvador Espriu, s/n Tel:
3911	Escola Pla de l'Ametller	C/ Formiga, 117 Tel:
3912	Escola La Draga	Pl. Maria Ros, s/n Tel:
3913	Escola Baldiri Reixac (La Vila)	C/ Llibertat, 76-80 Tel:
3914	Escola Camins	c/ Concòrdia de les Aigües de l'Estany Tel:

3915	Institut Pla de l'Estany	C/ Jaume Farriol i Montserrat, 34 Tel:
3916	Institut Pere Alsius i Torrent	C/ Sardana, 142 Tel:
3917	Institut Josep Brugulat	Ctra. Figueroles, s/n Tel:
3918	Centre privat-concertat Casa Nostra	Ctra. Mieres, s/n Tel:
3920	Escola Bressol Els Patufets	C/ Ponent, 45 Tel:
3921	Escola Bressol El Petit Príncep (TANCADA)	C/ Cervantes, 48
3922	Càtedra d'Esport i Educació Física de la UdG	Centre de tecnificació i formació esportiva la Farga, passeig Mas Riera, 22 Tel:
3923	Auditori Municipal de Banyoles. L'Ateneu - Centre Municipal d'Estudis Musicals	Plaça Major, 40 Tel:
3924	Escola Oficial d'Idiomes	C/ de la Llibertat, 155, 2n E Tel:
3925	Aula de Formació d'Adults Pla de l'Estany	C/ Pere Alsius, 8-10, 3r Tel:
3926	CAP Banyoles	Pl. de Catalunya, s/n Telèfon:
3927	Clínica Salus Informorum	C\ Mossèn Lluís Constants, 130 Tel. 9 Fax.
3928	Llar d'avis El Mirador	Crta de Banyoles-Figueres, km 15 Tel.
3929	Llar d'avis Bella Tardor	Pg. De la Puda, 46-54 Tel.
3930	Llar d'avis El Vellet	Rambla, 25 Tel.
3931	Llar d'avis La Solana	Prior Agustí, s/n Tel.
3932	Llar d'avis Santa Teresa de Jesús	Valls, 67 Tel.
3933	Llar d'avis Sagrat Cor	Nou, 41 Tel.
3934	Llar d'avis La Llar	Major, 9 Tel.

Emergències per concentració de persones:

Risc	Acte	Sector de risc	Codi	Data
Risc d'accidents en llacs, que impliquen un nombre de víctimes considerable (múltiples víctimes) o amb repercussió important	Estany de Banyoles	Estany	ES	21 morts. 8/10/1998
Riscos per aglomeracions a l'exterior o a l'interior	Mercat Municipal	Zona centre	N1	Tot l'any Cada setmana - dimecres de 7 a 15 hora –
	Festa Major	Varis	MUN	Octubre
	Focs d'artifici	Parc de la Draga	N3	Octubre
	Fira de Sant Martirià	Parc de la Draga	N3	Novembre
	Carnestoltes	Zona Centre	N1	Febrer
	Cavalcada de reis	Zona Centre	N1	Gener
	Cercavila de Manaies i Processó dels Dolores	Zona Centre	N1	Setmana Santa
	Fira Aloja	Zona Centre	N1	Octubre
	Travessia nedant l'Estany. Altres esportives	Estany	ES	Setembre- Altres
	Festa de Sant Antoni	Zona Centre	N1	Gener
	Aphonica	Zona Centre	N1	Juny
	Festa petita	Varis	MUN	Agost

DOCUMENT D'ÚS PÚBLIC

Emergències per ventades:

Àrees/ sector	Codi	Tipus
Nucli de Banyoles i Mas Riera	3902	B
Nucli de Lió – Els Pins	3903	B
Nucli de Mas Usall	3904	B
Nucli de Puigpalter de Baix	3905	B
Nucli de Puigpalter de Dalt	3906	B

Codi	Element	Dades contacte
3907	Mas Argelaguer	---
3908	Can Selvatà (Cornellà del Terri)	---
3909	Escola Bressol La Balca – Centre Educatiu Municipal	Plaça Xesco Boix, s/n Tel:
3910	Escola Can Puig	C/ Salvador Espriu, s/n Tel:
3911	Escola Pla de l'Ametller	C/ Formiga, 117 Tel:
3912	Escola La Draga	Pl. Maria Ros, s/n Tel:
3913	Escola Baldiri Reixac (La Vila)	C/ Llibertat, 76-80 Tel:
3914	Escola Camins	c/ Concòrdia de les Aigües de l'Estany Tel:
3915	Institut Pla de l'Estany	C/ Jaume Farriol i Montserrat, 34 Tel:
3916	Institut Pere Alsius i Torrent	C/ Sardana, 142 Tel:
3917	Institut Josep Brugulat	Ctra. Figueroles, s/n Tel:
3918	Centre privat-concertat Casa Nostra	Ctra. Mieres, s/n Tel:
3920	Escola Bressol Els Patufets	C/ Ponent, 45 Tel:
3921	Escola Bressol El Petit Príncep (TANCADA)	C/ Cervantes, 48 Tel:
3922	Càtedra d'Esport i Educació Física de la UdG	Centre de tecnificació i formació esportiva la Farga, passeig Mas Riera, 22 Tel:

DOCUMENT D'ÚS PÚBLIC

3923	Auditori Municipal de Banyoles. L'Ateneu - Centre Municipal d'Estudis Musicals	Plaça Major, 40 Tel:
3924	Escola Oficial d'Idiomes	C/ de la Llibertat, 155, 2n E Tel:
3925	Aula de Formació d'Adults Pla de l'Estany	C/ Pere Alsius, 8-10, 3r Tel:
3926	CAP Banyoles	Pl. de Catalunya, s/n Telèfon:
3927	Clínica Salus Informorum	C\ Mossèn Lluís Constants, 130 Tel. Fax.
3928	Llar d'avis El Mirador	Crta de Banyoles-Figueres, km 15 Tel.
3929	Llar d'avis Bella Tardor	Pg. De la Puda, 46-54 Tel.
3930	Llar d'avis El Vellet	Rambla, 25 Tel.
3931	Llar d'avis La Solana	Prior Agustí, s/n Tel.
3932	Llar d'avis Santa Teresa de Jesús	Valls, 67 Tel.
3933	Llar d'avis Sagrat Cor	Nou, 41 Tel.
3934	Llar d'avis La Llar	Major, 9 Tel.

DOCUMENT D'ÚS PÚBLIC

3.2.2 Riscos especials

3.2.2.1 PLASEQCAT: Risc d'accidents greus en instal·lacions industrials.

Àrees/ sector	Codi	Tipus
Nucli de Banyoles i Mas Riera	3902	B
Nucli de Lió – Els Pins	3903	B
Nucli de Mas Usall	3904	B
Nucli de Puigpalter de Baix	3905	B
Nucli de Puigpalter de Dalt	3906	B

Codi	Element	Dades contacte
3907	Mas Argelaguer	---
3908	Can Selvatà (Cornellà del Terri)	---
3909	Escola Bressol La Balca – Centre Educatiu Municipal	Plaça Xesco Boix, s/n Tel:
3910	Escola Can Puig	C/ Salvador Espriu, s/n Tel:
3911	Escola Pla de l'Ametller	C/ Formiga, 117 Tel:
3912	Escola La Draga	Pl. Maria Ros, s/n Tel:
3913	Escola Baldiri Reixac (La Vila)	C/ Llibertat, 76-80 Tel:
3914	Escola Camins	c/ Concòrdia de les Aigües de l'Estany Tel:
3915	Institut Pla de l'Estany	C/ Jaume Farriol i Montserrat, 34 Tel:
3916	Institut Pere Alsius i Torrent	C/ Sardana, 142 Tel:
3917	Institut Josep Brugulat	Ctra. Figueroles, s/n Tel:
3918	Centre privat-concertat Casa Nostra	Ctra. Mieres, s/n Tel:
3920	Escola Bressol Els Patufets	C/ Ponent, 45 Tel:
3921	Escola Bressol El Petit Príncep (TANCADA)	C/ Cervantes, 48 Tel:
3922	Càtedra d'Esport i Educació Física de la UdG	Centre de tecnificació i formació esportiva la Farga, passeig Mas Riera, 22 Tel:
3923	Auditori Municipal Banyoles. L'Ateneu - Centre Municipal d'Estudis Musicals	Plaça Major, 40 Tel:
3924	Escola Oficial d'Idiomes	C/ de la Llibertat, 155, 2n E Tel:
3925	Aula de Formació d'Adults Pla de l'Estany	C/ Pere Alsius, 8-10, 3r Tel:
3926	CAP Banyoles	Pl. de Catalunya, s/n Telèfon:
3927	Clínica Salus Informorum	C\ Mossèn Lluís Constants, 130 Tel. Fax.

3928	Llar d'avis El Mirador	Crta de Banyoles-Figueres, km 15 Tel.
3929	Llar d'avis Bella Tardor	Pg. De la Puda, 46-54 Tel.
3930	Llar d'avis El Vellet	Rambla, 25 Tel.
3931	Llar d'avis La Solana	Prior Agustí, s/n Tel.
3932	Llar d'avis Santa Teresa de Jesús	Valls, 67 Tel.
3933	Llar d'avis Sagrat Cor	Nou, 41 Tel.
3934	Llar d'avis La Llar	Major, 9 Tel.

Actes en l'àrea de risc:

Risc	Acte	Sector de risc	Codi	Data
Risc d'accidents en llacs, que impliquen un nombre de víctimes considerable (múltiples víctimes) o amb repercussió important	Estany de Banyoles	Estany	ES	21 morts. 8/10/1998
Riscos per aglomeracions a l'exterior o a l'interior	Mercat Municipal	Zona centre	N1	Tot l'any Cada setmana - dimecres de 7 a 15 hora –
	Festa Major	Varis	MUN	Octubre
	Focs d'artifici	Parc de la Draga	N3	Octubre
	Fira de Sant Martirià	Parc de la Draga	N3	Novembre
	Carnestoltes	Zona Centre	N1	Febrer
	Cavalcada de reis	Zona Centre	N1	Gener

DOCUMENT D'ÚS PÚBLIC

	Cercavila de Manaies i Processó dels Dolores	Zona Centre	N1	Setmana Santa
	Fira Aloja	Zona Centre	N1	Octubre
	Travessia nedant l'Estany. Altres Esportives	Estany	ES	Setembre. Altres
	Festa de Sant Antoni	Zona Centre	N1	Gener
	Aphonica	Zona centre	N1	Juny
	Festa petita	Varis	MUN	Agost

3.2.2.2 TRANSCAT: Emergències per risc químic en el transport.

Àrees/ sector	Codi	Tipus
Nucli de Mas Usall	3904	B
Nucli de Puigpalter de Baix	3905	B

» Elements vulnerables mediambientals: cursos d'aigua, pous, clavegueram possiblement afectats, etc.

Punt	Característiques
--	

Actes en l'àrea de risc:

Risc	Acte	Sector de risc	Codi	Data
Risc d'accidents en llacs, que impliquen un nombre de víctimes considerable (múltiples víctimes) o amb repercussió important	Estany de Banyoles	Estany	ES	21 morts. 8/10/1998
Riscos per aglomeracions a l'exterior o a l'interior	Mercat Municipal	Zona centre	N1	Tot l'any Cada setmana - dimecres de 7 a 15 hora –
	Festa Major	Varis	MUN	Octubre
	Focs d'artifici	Parc de la Draga	N3	Octubre
	Fira de Sant Martirià	Parc de la Draga	N3	Novembre
	Carnestoltes	Zona Centre	N1	Febrer
	Cavalcada de reis	Zona Centre	N1	Gener
	Cercavila de Manaies i Processó dels Dolors	Zona Centre	N1	Setmana Santa
	Fira Alojja	Zona Centre	N1	Octubre
	Travessia nedant l'Estany. Altres Esportives	Estany	ES	Setembre. Altres
	Festa de Sant Antoni	Zona Centre	N1	Gener
	Aphonica	Zona centre	N1	Juny
	Festa petita	Varis	MUN	Agost

3.2.2.3 INFOCAT: Emergències per risc d'incendi forestal.

Codi	Element	Dades contacte
3907	Mas Argelaguer	---
3908	Can Selvatà (CORNELLÀ DEL TERRI)	---

3.2.2.4 INUNCAT: Emergències per risc d'inundacions.

Codi	Element	Dades contacte
3902	Nucli de Banyoles i Mas Riera	---
3903	Nucli de Lió – Els Pins	---
3909	Escola Bressol La Balca – Centre Educatiu Municipal	Plaça Xesco Boix, s/n Tel:
3911	Escola Pla de l'Ametller	C/ Formiga, 117 Tel:
3912	Escola La Draga	Pl. Maria Ros, s/n Tel:
3913	Escola Baldiri Reixac	C/ Llibertat, 76-80 Tel:
3914	Escola Camins	c/ Concòrdia de les Aigües de l'Estany Tel:
3915	Institut Pla de l'Estany	C/ Jaume Farriol i Montserrat, 34 Tel:
3916	Institut Pere Alsius i Torrent	C/ Sardana, 142 Tel:
3918	Centre privat-concertat Casa Nostra	Ctra. Mieres, s/n Tel:
3920	Escola Bressol Els Patufets	C/ Ponent, 45 Tel:
3922	Càtedra d'Esport i Educació Física de la UdG	Centre de tecnificació i formació esportiva la Farga, passeig Mas Riera, 22 Tel:

3923	Auditori Municipal Banyoles. L'Ateneu - Centre Municipal d'Estudis Musicals	Plaça Major, 40 Tel:
3925	Aula de Formació d'Adults Pla de l'Estany	C/ Pere Alsius, 8-10, 3r Tel:
3927	Clínica Salus Informorum	C\ Mossèn Lluís Constants, 130 Tel. Fax.
3929	Llar d'avis Bella Tardor	Pg. De la Puda, 46-54 Tel.
3930	Llar d'avis El Vellet	Rambla, 25 Tel.
3931	Llar d'avis La Solana	Prior Agustí, s/n Tel.
3932	Llar d'avis Santa Teresa de Jesús	Valls, 67 Tel.
3933	Llar d'avis Sagrat Cor	Nou, 41 Tel.
3934	Llar d'avis La Llar	Major, 9 Tel.

DOCUMENT D'ÚS PÚBLIC

» Elements vulnerables per afectació per mal funcionament o trencament d'una presa, bassa,...

Codi	Element	Població afectada
--		

» **Elements vulnerables per inundacions d'origen marí:**

Codi	Element	Població afectada
--		

Actes en l'àrea de risc:

Risc	Acte	Sector de risc	Codi	Data
Risc d'accidents en llacs, que impliquen un nombre de víctimes considerable (múltiples víctimes) o amb repercussió important	Estany de Banyoles	Estany	ES	21 morts. 8/10/1998
Riscos per aglomeracions a l'exterior o a l'interior	Mercat Municipal	Zona centre	N1	Tot l'any Cada setmana - dimecres de 7 a 15 hora –
	Festa Major	Varis	MUN	Octubre
	Focs d'artifici	Parc de la Draga	N3	Octubre
	Fira de Sant Martíà	Parc de la Draga	N3	Novembre
	Carnestoltes	Zona Centre	N1	Febrer
	Cavalcada de reis	Zona Centre	N1	Gener
	Cercavila de Manaies i Processó dels Dolors	Zona Centre	N1	Setmana Santa
	Fira Aloja	Zona Centre	N1	Octubre
	Travessia nedant l'Estany. Altres Esportives	Estany	ES	Setembre. Altres
	Festa de Sant Antoni	Zona Centre	N1	Gener

	Aphonica	Zona centre	N1	Juny
	Festa petita	Varis	MUN	Agost

3.2.2.5 NEUCAT: Emergències per risc de nevades.

Codi	Element	Dades contacte
3907	Mas Argelaguer	---
3908	Can Selvatà (Cornellà del Terri)	---
3909	Escola Bressol La Balca – Centre Educatiu Municipal	Plaça Xesco Boix, s/n Tel:
3910	Escola Can Puig	C/ Salvador Espriu, s/n Tel:
3911	Escola Pla de l'Ametller	C/ Formiga, 117 Tel:
3912	Escola La Draga	Pl. Maria Ros, s/n Tel:
3913	Escola Baldiri Reixac (La Vila)	C/ Llibertat, 76-80 Tel:
3914	Escola Camins	c/ Concòrdia de les Aigües de l'Estany Tel:
3915	Institut Pla de l'Estany	C/ Jaume Farriol i Montserrat, 34 Tel:
3916	Institut Pere Alsius i Torrent	C/ Sardana, 142 Tel:
3917	Institut Josep Brugulat	Ctra. Figueroles, s/n Tel:
3918	Centre privat-concertat Casa Nostra	Ctra. Mieres, s/n Tel:
3920	Escola Bressol Els Patufets	C/ Ponent, 45 Tel:
3921	Escola Bressol El Petit Príncep (TANCADA)	C/ Cervantes, 48
3922	Càtedra d'Esport i Educació Física de la UdG	Centre de tecnificació i formació esportiva la Farga, passeig Mas Riera, 22 Tel:

3923	Auditori Municipal de Banyoles. L'Ateneu - Centre Municipal d'Estudis Musicals	Plaça Major, 40 Tel:
3924	Escola Oficial d'Idiomes	C/ de la Llibertat, 155, 2n E Tel:
3925	Aula de Formació d'Adults Pla de l'Estany	C/ Pere Alsius, 8-10, 3r Tel:
3926	CAP Banyoles	Pl. de Catalunya, s/n Telèfon:
3927	Clínica Salus Informorum	C\ Mossèn Lluís Constants, 130 Tel. Fax.
3928	Llar d'avis El Mirador	Crta de Banyoles-Figueres, km 15 Tel.
3929	Llar d'avis Bella Tardor	Pg. De la Puda, 46-54 Tel.
3930	Llar d'avis El Vellet	Rambla, 25 Tel.
3931	Llar d'avis La Solana	Prior Agustí, s/n Tel.
3932	Llar d'avis Santa Teresa de Jesús	Valls, 67 Tel.
3933	Llar d'avis Sagrat Cor	Nou, 41 Tel.
3934	Llar d'avis La Llar	Major, 9 Tel.

DOCUMENT D'ÚS PÚBLIC

Pel què fa a la vulnerabilitat en l'àmbit de la mobilitat, s'han determinat els següents:

» **Punts conflictius de la xarxa viària**

Punt	Descripció
C-66	Carretera Palamós-Besalú (Generalitat)
GI-524	Banyoles- Mieres/Olot (Generalitat)
GIP-5121	Banyoles- Crespià/Figueres (Generalitat)

C-150a	Urbana de Banyoles i part Generalitat des de GIP5121 fins Lió.
GIV-5132	Banyoles (Puigpalter)-Vilavenut/Galliners (Diputació)
GIV-5247	Banyoles-Rocacorba (Diputació)
GIV-5147	Banyoles-Camós (Diputació)
GIV-5248	Banyoles-Banyoles. Circumval·lació de l'Estany (Municipal. Part de Porqueres)

» **Punts conflictius de la xarxa ferroviària**

Punt	Descripció
--	

» **Punts conflictius del transport per cable (telefèrics, funiculars)**

Descripció instal·lació	Titular/responsable	Dades de contacte en cas d'emergència
--		

» **Nuclis i/o edificacions que poden quedar aïllats per la nevada o a causa de l'afectació d'una allau sobre vies de comunicació**

Edifici	Descripció
Urbanització els Pins	---
Urbanització Can Puig	---
Urbanització Puig del Colomer	---
Urbanització Puig de la Font Pudosa	---

» **Zones amb presència de persones sense llar:**

Zona	Descripció
--	

» **Serveis que poden quedar afectats com a conseqüència de la nevada i originar problemes més greus:**

Per exemple, els serveis funeraris poden tenir problemes si com a conseqüència de la nevada, hi ha dificultats per accedir al cementiri. També poden produir-se problemes d'acumulació d'escombraries, en el cas que la nevada produeixi dificultats per accedir als contenidors i als abocadors.

Servei	Ubicació
Serveis bàsics de transport	LÍNIES: Banyoles amb Porqueres, Fontcoberta i Camós Banyoles amb Porqueres, Cornellà del Terri i Palol de Revardit Banyoles amb Fontcoberta i els veïns de Fares
Recollida d'escombraries i Serveis de neteja viària	Urbaser
Servei fúnebre	Tanatori del Pla de l'Estany (Banyoles). Memòra Servei de cementiri. Aufuce

» **Població que ha de seguir un tractament inajornable o que presenta problemes de mobilitat reduïda a la zona que pot quedar afectada per la nevada:**

Per exemple, població que ha de seguir un tractament de diàlisi o en segons quins casos, població que ha de seguir un tractament amb insulina.

Nom	Adreça	Telèfon
Clínica Salus Informorum	C\ Mossèn Lluís Constants, 130	Tel. Fax.

Llar d'avis Bella Tardor	Pg. De la Puda, 46-54	Tel.
Llar d'avis El Vellet	Rambla, 25	Tel.
Llar d'avis La Solana	Prior Agustí, s/n	Tel.
Llar d'avis Santa Teresa de Jesús	Valls, 67	Tel.
Llar d'avis Sagrat Cor	Nou, 41	Tel.
Llar d'avis La Llar	Major, 9	Tel.
Llar d'avis El Mirador	Crta de Banyoles-Figueres, km 15	Tel.

Actes en l'àrea de risc:

Risc	Acte	Sector de risc	Codi	Data
Risc d'accidents en llacs, que impliquen un nombre de víctimes considerable (múltiples víctimes) o amb repercussió important	Estany de Banyoles	Estany	ES	21 morts. 8/10/1998
Riscos per aglomeracions a l'exterior o a l'interior	Mercat Municipal	Zona centre	N1	Tot l'any Cada setmana - dimecres de 7 a 15 hora –
	Festa Major	Varis	MUN	Octubre
	Focs d'artifici	Parc de la Draga	N3	Octubre
	Fira de Sant Martírià	Parc de la Draga	N3	Novembre
	Carnestoltes	Zona Centre	N1	Febrer
	Cavalcada de reis	Zona Centre	N1	Gener

DOCUMENT D'ÚS PÚBLIC

	Cercavila de Manaies i Processó dels Dolores	Zona Centre	N1	Setmana Santa
	Fira Aloja	Zona Centre	N1	Octubre
	Travessia nedant l'Estany. Altres Esportives	Estany	ES	Setembre. Altres
	Festa de Sant Antoni	Zona Centre	N1	Gener
	Aphonica	Zona centre	N1	Juny
	Festa petita	Varis	MUN	Agost

3.2.2.6 ALLAUCAT: Emergències per risc d'allaus.

Edifici	Descripció
Urbanització els Pins	---
Urbanització Can Puig	---
Urbanització Puig del Colomer	---
Urbanització Puig de la Font Pudosa	---

» **Edificis en mal estat amb més risc:**

Edifici	Descripció
---	Zona Barri Vell

» **Serveis que poden quedar afectats pel desencadenament d'allaus i originar problemes més greus:**

En relació als serveis bàsics per a la població que poden veure's afectats per emergències per allaus es considera que són els següents:

Servei	Ubicació
Serveis bàsics de transport	LÍNIES: Banyoles amb Porqueres, Fontcoberta i Camós Banyoles amb Porqueres, Cornellà del Terri i Palol de Revardit Banyoles amb Fontcoberta i els veïns de Fares
Recollida d'escombraries i neteja viària	Urbaser
Servei fúnebre	Tanatori del Pla de l'Estany (Banyoles). Memòra Servei de cementiri. Aufuce

» **Població que ha de seguir un tractament inajornable o que presenta problemes de mobilitat reduïda a la zona que pot quedar afectada per allaus:**

Per exemple, població que ha de seguir un tractament de diàlisi o en segons quins casos, població que ha de seguir un tractament amb insulina.

DOCUMENT D'ÚS PÚBLIC

Nom	Adreça	Telèfon
Clínica Salus Informorum	C\ Mossèn Lluís Constants, 130	Tel. Fax.
Llar d'avis Bella Tardor	Pg. De la Puda, 46-54	Tel.
Llar d'avis El Vellet	Rambla, 25	Tel.
Llar d'avis La Solana	Prior Agustí, s/n	Tel.
Llar d'avis Santa Teresa de Jesús	Valls, 67	Tel.
Llar d'avis Sagrat Cor	Nou, 41	Tel.
Llar d'avis La Llar	Major, 9	Tel.
Llar d'avis El Mirador	Crta de Banyoles-Figuères, km 15	Tel.

Actes en l'àrea de risc:

Risc	Acte	Sector de risc	Codi	Data
Risc d'accidents en llacs, que impliquen un nombre de víctimes considerable (múltiples víctimes) o amb repercussió important	Estany de Banyoles	Estany	ES	21 morts. 8/10/1998
Riscos per aglomeracions a l'exterior o a l'interior	Mercat Municipal	Zona centre	N1	Tot l'any Cada setmana - dimecres de 7 a 15 hora –
	Festa Major	Varis	MUN	Octubre
	Focs d'artifici	Parc de la Draga	N3	Octubre
	Fira de Sant Martíà	Parc de la Draga	N3	Novembre
	Carnestoltes	Zona Centre	N1	Febrer
	Cavalcada de reis	Zona Centre	N1	Gener
	Cercavila de Manaies i Processó dels Dolors	Zona Centre	N1	Setmana Santa
	Fira Alojja	Zona Centre	N1	Octubre
	Travessia nedant l'Estany. Altres Esportives	Estany	ES	Setembre. Altres
	Festa de Sant Antoni	Zona Centre	N1	Gener
	Aphonica	Zona centre	N1	Juny
	Festa petita	Varis	MUN	Agost

3.2.2.7 SISMICAT: Emergències sísmiques.

Codi	Element	Dades contacte
3907	Mas Argelaguer	---
3908	Can Selvatà (Cornellà del Terri)	---
3909	Escola Bressol La Balca – Centre Educatiu Municipal	Plaça Xesco Boix, s/n Tel
3910	Escola Can Puig	C/ Salvador Espriu, s/n Tel:
3911	Escola Pla de l'Ametller	C/ Formiga, 117 Tel:
3912	Escola La Draga	Pl. Maria Ros, s/n Tel:
3913	Escola Baldiri Reixac (La Vila)	C/ Llibertat, 76-80 Tel:
3914	Escola Camins	c/ Concòrdia de les Aigües de l'Estany Tel:
3915	Institut Pla de l'Estany	C/ Jaume Farriol i Montserrat, 34 Tel:
3916	Institut Pere Alsius i Torrent	C/ Sardana, 142 Tel:
3917	Institut Josep Brugulat	Ctra. Figueroles, s/n Tel:
3918	Centre privat-concertat Casa Nostra	Ctra. Mieres, s/n Tel:
3920	Escola Bressol Els Patufets	C/ Ponent, 45 Tel:
3921	Escola Bressol El Petit Príncep (TANCADA)	C/ Cervantes, 48
3922	Càtedra d'Esport i Educació Física de la UdG	Centre de tecnificació i formació esportiva la Farga, passeig Mas Riera, 22 Tel:
3923	Auditori Municipal de Banyoles. L'Ateneu - Centre Municipal d'Estudis Musicals	Plaça Major, 40 Tel:
3924	Escola Oficial d'Idiomes	C/ de la Llibertat, 155, 2n E Tel:
3925	Aula de Formació d'Adults Pla de l'Estany	C/ Pere Alsius, 8-10, 3r Tel:
3926	CAP Banyoles	Pl. de Catalunya, s/n Telèfon:

3927	Clínica Salus Informorum	C\ Mossèn Lluís Constants, 130 Tel. Fax.
3928	Llar d'avis El Mirador	Crta de Banyoles-Figueres, km 15 Tel.
3929	Llar d'avis Bella Tardor	Pg. De la Puda, 46-54 Tel.
3930	Llar d'avis El Vellet	Rambla, 25 Tel.
3931	Llar d'avis La Solana	Prior Agustí, s/n Tel.
3932	Llar d'avis Santa Teresa de Jesús	Valls, 67 Tel.
3933	Llar d'avis Sagrat Cor	Nou, 41 Tel.
3934	Llar d'avis La Llar	Major, 9 Tel.

Edificis significatius especialment vulnerables:

Zona	Tipus d'edifici
Fora de cascs urbans	La majoria d'habitatges disseminats son masies i/o habitatges fets fa més de 15 anys, i per tant susceptibles de patir davant d'un moviment sísmic. No hi ha una zona específica d'habitatges unifamiliars nous.
Dins el casc urbà	Passa una mica com en el punt anterior, si bé hi ha edificis fets en els darrers 10 anys i que haurien d'incorporar en els seus projectes tot el referent a les normatives sísmiques, aquests, estan barrejats amb edificis molt més antics, per tant no es pot senyalar una zona específica d'edificis molt antics i/o fets en els anys 60-70.

Actes en l'àrea de risc:

Risc	Acte	Sector de risc	Codi	Data
Risc d'accidents en llacs, que impliquen un nombre de víctimes considerable (múltiples víctimes) o amb repercussió important	Estany de Banyoles	Estany	ES	21 morts. 8/10/1998
Riscos per aglomeracions a l'exterior o a l'interior	Mercat Municipal	Zona centre	N1	Tot l'any Cada setmana - dimecres de 7 a 15 hora –
	Festa Major	Varis	MUN	Octubre
	Focs d'artifici	Parc de la Draga	N3	Octubre
	Fira de Sant Martíria	Parc de la Draga	N3	Novembre
	Carnestoltes	Zona Centre	N1	Febrer
	Cavalcada de reis	Zona Centre	N1	Gener
	Cercavila de Manaies i Processó dels Dolors	Zona Centre	N1	Setmana Santa
	Fira Aloja	Zona Centre	N1	Octubre
	Travessia nedant l'Estany. Altres Esportives	Estany	ES	Setembre. Altres
	Festa de Sant Antoni	Zona Centre	N1	Gener
	Aphonica	Zona centre	N1	Juny
	Festa petita	Varis	MUN	Agost

3.2.2.8 VENTCAT: Emergències per ventades.» Activitats docents, esportives i de lleure a l'aire lliure:

VULNERABILITAT MUNICIPAL						
CODI	NOM	ADREÇA	TELÈFON /ALTRE MITJÀ D'AVÍS	ÚS	SECTOR	UTM
ES	Estany	Estany		Lleure, esportiu	Estany	
MUN	Festa major	TM		Varis, sardanes, ball, etc.	Nucli urbà	
N3	Focs Artifici	Parc Draga		Focs artificials	Parc de la Draga	
N3	Fira St. Martirià	Parc Draga		Fira	Parc de la Draga	
N1	Carnestoltes	Centre		Rua, ball, etc.	Centre	
N1	Cavalcada Reis	Centre		Rua	Centre	
N1	Manaies i Processó dels Dolors	Centre		Processó	Centre	
N1	Fira Alojja	Centre		Fira	Centre	
N1	Festa Sant Antoni	Centre		Varis, sardanes, ball, etc.	Centre	
N1	Aphonica	Centre		Concerts	Centre	
MUN	Festa petita	TM		Varis, sardanes, ball, etc.	Nucli Urbà	

» Edificacions i mobiliari urbà:

VULNERABILITAT MUNICIPAL						
CODI	NOM	ADREÇA	TELÈFON /ALTRE MITJÀ D'AVÍS	ÚS	SECTOR	UTM
-	-	-	-	-	-	-

» Exemple: façanes, murs i cobertes lleugeres, panells publicitaris, semàfors, enllumenat públic, contenidors d'escombraries, etc.

» Instal·lacions temporals periòdiques:

VULNERABILITAT MUNICIPAL						
CODI	NOM	ADREÇA	TELÈFON /ALTRE MITJÀ D'AVÍS	ÚS	SECTOR	UTM
N1	Mercat Municipal	Centre		Mercat	Centre	

Exemple: circ, mercat a l'aire lliure, fira, etc.

4. PROCEDIMENTS OPERATIUS PER RISC

4.1. Procediment operatiu

4.1.1. CRITERIS D'ACTIVACIÓ. NIVELLS.

» PRE-ALERTA:

La pre-alerta es produeix, en general quan:

- És previsible un fenomen que pot produir situacions de risc per la població a mig termini.
- També es pot produir en maniobres en determinades instal·lacions (per exemple les derivades de control de preses que generen cabals propers a produir inundacions).

La pre-alerta no implica l'activació del Pla.

» ALERTA:

El Pla s'activa en *fase d'alerta*, en general quan:

- * S'informa de l'activació d'un Pla Especial de la Generalitat en fase d'alerta per afectació a la zona on es troba el municipi.
- * Quan hi ha paràmetres objectius que fan preveure una situació d'emergència important a la població a curt termini.
- * Davant de emergències per riscos naturals que no afectin ni puguin afectar a persones, béns i vies de comunicació.
- * En emergències en determinades instal·lacions o infraestructures que no puguin produir danys a l'exterior però que puguin produir alarma en la població.

» **EMERGÈNCIA:**

El Pla s'activa en **fase d'emergència**, en general davant de les situacions següents:

- * S'informa de l'activació en fase d'emergència d'un Pla Especial de la Generalitat en fase d'emergència per afectació a la zona on es troba el municipi.
- * Davant d'emergències que puguin comportar, per la seva evolució, un greu risc per al municipi o danys a la població.

Al document 6 es detallen criteris concrets per riscos concrets.

4.1.2. TASQUES PREVENTIVES I OPERATIVES ASSOCIADES A CADASCUN DELS NIVELLS**Procediments generals*****Actuacions generals***

En època de risc, s'han de fer les següents accions preventives:

- Informar prèviament els possibles afectats, tot recordant-los els principals consells d'autoprotecció.
- Recordar als actuants municipals quina seria la seva funció en cas d'emergència.
- Executar totes aquelles actuacions preventives raonables i possibles.
- Comprovar els telèfons principals tant del directori telefònic com del catàleg de mitjans i recursos.
- Específic NEUCAT:
 - » Revisar existències i estat de material salí
 - » Revisar bon funcionament d'equips autònoms d'alimentació elèctrica
- Específic INUNCAT:
 - » Neteja d'embornals
- Específic INFOCAT:
 - » Revisar les franges de protecció contra incendis

En general, en situació de pre-alerta, s'han de fer les actuacions següents:

Per a emergències on sigui possible una previsió, abans d'activar el Pla d'actuació municipal en alerta o en emergència, el municipi pot començar a fer tota una sèrie d'actuacions preventives per minimitzar les possibles conseqüències dels fenòmens previstos. Davant d'un avís preventiu de pre-alerta, s'han de fer les actuacions següents:

- Un seguiment de la situació (en funció al tipus d'emergència i a la probabilitat de la materialització del fenomen, aquest seguiment pot ser de tipus "intern" i per tant no sempre es contempla la informació a la població).

- Els grups actuants i entitats afectades procediran a fer les actuacions previstes en els seus plans d'actuació, entre d'altres: vigilància i control de zones de risc, mesures per la reducció del risc, preparació per a una possible evolució de l'emergència a l'indar superiors (alerta o emergència).
- Una transmissió de la informació sobre qualsevol anomalia detectada que pugui ser significativa. Concretament, s'informa als membres del Comitè Municipal d'Emergència, als centres de coordinació i als grups locals actuants, si s'escau, d'acord amb els procediments establerts.
- Una possible convocatòria del consell assessor municipal, si es considera necessari.
- Comunicar al Centre de Coordinació Operativa de Catalunya (**CECAT**) que el Pla de Protecció Civil municipal es troba en situació de pre-alerta.
- Davant de la previsió del risc, el Centre Receptor d'Alarmes (CRA) trametrà els corresponents avisos preventius segons els procediments establerts.

Procediments d'activació. interfase amb plans superiors

» **Detecció i notificació d'emergència:**

Els avisos d'emergència associada a un pla especial de la Generalitat que rebí l'Ajuntament han de comunicar-se immediatament a:

- **Telèfon únic d'emergències de Catalunya (112)**
- **Centre de Coordinació Operativa de Catalunya (CECAT) (Tel. 93 551 72 85)**

» **Procediments d'activació**

El Centre de Coordinació Operativa de Catalunya (CECAT) ha d'informar el Centre Receptor d'Alarmes local (CRA) dels municipis afectats o potencialment afectats per l'emergència, i per a determinats riscos li enviarà informació de referència com el mapa de risc. El CRA s'encarrega de comunicar-ho a l'alcalde.

En funció dels nivells i criteris que estableix el punt 3, l'alcalde activarà el Pla de protecció civil municipal, mitjançant el procediment establert, directament o a proposta de CECAT, o bé per indicació del director del Pla Especial de la Generalitat.

La interfase entre el Pla de protecció civil municipal i el Pla Especial de la Generalitat queda definida a partir de:

Els avisos que el CECAT fa al municipi. El CECAT enviarà un correu electrònic o una trucada informant que el Pla Especial de la Generalitat es troba activat.

La dependència de les funcions del responsable de l'emergència i del Comitè de Direcció tal com estan plantejades quan es produeix l'activació del Pla Especial de la Generalitat. Coordinació amb el director del Pla Especial de la Generalitat.

La configuració dels grups actuants locals establerts, adaptada a l'activació del Pla Especial de la Generalitat, fet que implica la integració dels grups d'actuació locals en els grups actuants del Pla Especial de la Generalitat i la coordinació amb la resta del grup.

La fase d'activació del Pla depèn de la corresponent fase del Pla Especial de la Generalitat i de la ubicació l'emergència respecte el municipi i l'impacte que la situació hi pugui tenir.

En general, en produir-se **l'activació del Pla**, s'ha de procedir a:

- La constitució del Comitè d'Emergències.
- L'avís d'activació als caps dels grups locals. Normalment s'ha de fer a través d'una trucada.
- La constitució dels grups actuants locals.
- La constitució del Centre de Coordinació Operativa Municipal (CECOPAL).
- La informació a la població sobre l'activació del Pla de protecció civil municipal i de les mesures de protecció a seguir d'acord amb les indicacions del director del Pla Especial de la Generalitat.
- En cas de ser constituït el Centre de Comandament Avançat (CCA), l'establiment d'un contacte permanent.
- La mobilització de mitjans i recursos assignats al Pla.
- L'activació dels plans d'autoprotecció de la zona afectada.
- Una vegada activat el Pla i constituït el Consell Assessor, el CECOPAL i els grups locals, el director del Pla de protecció civil municipal ha de mantenir contacte permanent amb el director del Pla Especial de la Generalitat, amb el CCA i amb els responsables dels PAU corresponents.

(Vegeu les fitxes dels procediments d'actuació dels diversos actuants al punt 5.2)

En general, aquestes accions es concreten en cas d'alerta o emergència de la forma següent:

- * **Activació en alerta:** suposa l'avís al Consell Assessor de l'Emergència. A criteri de l'alcalde o el director del Pla Especial de la Generalitat, es pot mobilitzar el Grup Local d'Intervenció.
- * **Activació en emergència:** suposa la convocatòria del Consell Assessor de l'Emergència al CECOPAL i la mobilització dels grups actuants establerts en el Pla.

A continuació, es fa un recull de les actuacions principals a realitzar en cada cas, en funció del tipus de risc:

TASQUES PREVENTIVES I OPERATIVES ASSOCIADES AL RISC BÀSIC / TERRITORIAL	
FASE	TASQUES
PREALERTA	<ul style="list-style-type: none"> ➤ Seguiment de la situació: <ul style="list-style-type: none"> ▪ Comunicats del CECAT ▪ Informació meteorològica: http://www.meteo.cat/prediccio/ ▪ Estat de la xarxa viària: http://www.gencat.cat/transit/marcit_n.htm ▪ Responsable de l'activitat (en cas de risc per concentració de persones). ➤ Connectar i tenir a mà l'emissora de la Xarxa Rescat.
ALERTA	<ul style="list-style-type: none"> ➤ Activar el Pla bàsic municipal i comunicar-ho al CECAT. ➤ Trucar al 112 si es necessita ajuda externa (bombers, mossos d'esquadra o SEM). ➤ Constituir el Comitè d'emergències municipal (veure ordre de trucades a la fitxa del CRA) i habilitar el CECOPAL. Activar els grups locals d'actuació que s'escaigui. ➤ Connectar i tenir a mà l'emissora de la Xarxa Rescat.
EMERGÈNCIA 1	<ul style="list-style-type: none"> ➤ Fer seguiment de la situació (fonts del punt anterior) i mantenir comunicació amb el CECAT.
EMERGÈNCIA 2	<ul style="list-style-type: none"> ➤ Avís als elements vulnerables i demanar si tenen necessitats especials. ➤ Controlar el trànsit i l'accés a les zones afectades per l'emergència. ➤ Obrir i habilitar els centres d'acollida i fer l'acolliment de la població afectada, si escau. ➤ Col·laborar en les evacuacions, si escau.

	<ul style="list-style-type: none"> ➤ En cas de previsió de tempestes: <ul style="list-style-type: none"> ▪ Tancar els següents espais públics: parcs i zones arbrades, pavellons i zones esportives. ▪ Suspendre esdeveniments i activitats esportives i recreatives a l'aire lliure que puguin tenir risc per tempestes elèctriques o caiguda de branques o arbres. ▪ Fer vigilància i neteja de la xarxa viària local i passos de vianants (arbres trencats, mobiliari urbà, runes, etc.). ➤ Habilitar punts d'informació a la població. ➤ Registre i organització dels voluntaris ocasionals. ➤ Comunicar canvis de fase d'activació del Pla bàsic d'emergències municipal al CECAT i als integrants del Comitè d'emergències municipal.
--	---

DOCUMENT D'ÚS PÚBLIC

TASQUES PREVENTIVES I OPERATIVES ASSOCIADES AL RISC QUÍMIC	
PREALERTA	<ul style="list-style-type: none"> ➤ Seguiment de la informació: <ul style="list-style-type: none"> ▪ Comunicats del CECAT ▪ Institut Cartogràfic i Geològic de Catalunya: http://www.igc.cat/web/ca/terratremols.php ▪ Estat de la xarxa viària: http://www.gencat.cat/transit/marcit_n.htm ➤ Connectar i tenir a mà l'emissora de la Xarxa Rescat.
ALERTA EMERGÈNCIA	<ul style="list-style-type: none"> ➤ Activar el Pla d'actuació municipal per a accidents greus en establiments amb substàncies perilloses i comunicar-ho al CECAT. ➤ Trucar al 112 si es necessita ajuda externa (bombers, mossos d'esquadra o SEM). ➤ Constituir el Comitè d'emergències municipal (veure ordre de trucades a la fitxa del CRA) i habilitar el CECOPAL. Activar els grups locals d'actuació. ➤ Connectar i tenir a mà l'emissora de la Xarxa Rescat. ➤ Fer seguiment de la situació i mantenir comunicació amb el CECAT. ➤ Avís als elements vulnerables comunicant les mesures d'autoprotecció que s'estableixin des de la direcció del Plaseqcat, en cas de dubte, recomanar el confinament, i demanar si tenen necessitats especials.

	<ul style="list-style-type: none"> ➤ Controlar el trànsit i l'accés a les zones afectades per l'emergència. ➤ Suspendre esdeveniments públics i altres activitats dins la zona afectada. ➤ Obrir i habilitar els centres d'acollida i fer l'acolliment de la població afectada, si escau. ➤ Col·laborar en les evacuacions que siguin necessàries. ➤ Fer l'avituallament dels elements vulnerables amb concentració de persones que no siguin autosuficients si el confinament és llarg. <p>Comunicar canvis de fase d'activació del Pla d'actuació municipal al CECAT i als integrants del Comitè d'emergències municipal.</p>
--	--

DOCUMENT D'ÚS PÚBLIC

TASQUES PREVENTIVES I OPERATIVES ASSOCIADES AL RISC D'INCENDI FORESTAL	
PREALERTA	<ul style="list-style-type: none"> ➤ Seguiment de la informació: <ul style="list-style-type: none"> ▪ Comunicats del CECAT ▪ Perill d'incendi forestal: http://www.gencat.cat/medinatural/incendis/mapaperill/ ▪ Informació meteorològica: http://www.meteo.cat/prediccio/ ▪ Estat de la xarxa viària: http://www.gencat.cat/transit/marcit_n.htm ➤ Connectar i tenir a mà l'emissora de la Xarxa Rescat. ➤ Vigilància de les següents zones d'especial risc: <ul style="list-style-type: none"> ▪ Zones boscoses al nord del terme municipal
ALERTA	<ul style="list-style-type: none"> ➤ Activar el Pla d'actuació municipal per incendis forestals i comunicar-ho al CECAT. ➤ Trucar al 112 si es detecta un incendi. ➤ Constituir el Comitè d'emergències municipal (veure ordre de trucades a la fitxa del CRA) i habilitar el CECOPAL. Activar els grups locals d'actuació. ➤ Connectar i tenir a mà l'emissora de la Xarxa Rescat.
EMERGÈNCIA 1	
EMERGÈNCIA 2	
	<ul style="list-style-type: none"> ➤ Fer seguiment de la situació (fonts del punt anterior) i mantenir comunicació amb el CECAT. ➤ Controlar el trànsit i l'accés a les zones afectades per l'incendi. ➤ Avís als elements vulnerables, transmetre la mesura d'autoprotecció que estableixi bombers i demanar si tenen necessitats especials. ➤ Obrir i habilitar els centres d'acollida i fer l'acolliment de la població

	<p>afectada, si escau.</p> <ul style="list-style-type: none"> ➤ Col·laborar en les evacuacions, si escau. ➤ Habilitar punts d'informació a la població. ➤ Preparar l'avituellament dels grups locals que treballin en l'incendi. ➤ Registre i organització dels voluntaris ocasionals ➤ Comunicar canvis de fase d'activació del Pla d'actuació municipal al CECAT i als integrants del Comitè d'emergències municipal.
--	--

**TASQUES PREVENTIVES I OPERATIVES ASSOCIADES AL
RISC D'INUNDACIONS**

PREALERTA	<ul style="list-style-type: none"> ➤ Seguiment de la informació: <ul style="list-style-type: none"> ▪ Comunicats del CECAT ▪ Informació meteorològica: http://www.meteo.cat/prediccio/ ▪ Estacions d'aforament: http://aca-web.gencat.cat/ o http://195.55.247.237/saihebro/ ▪ Estat de la xarxa viària: http://www.gencat.cat/transit/marcit_n.htm ➤ Connectar i tenir a mà l'emissora de la Xarxa Rescat. ➤ Vigilància de les següents zones d'especial risc o punts d'aforament: <ul style="list-style-type: none"> ▪ Estany de Banyoles ▪ Estanyol del Vilar ▪ El Terri ▪ Riera Castellana ▪ Riera del Vilar ▪ Riera de les Arcades ▪ Riera de Canaleta ▪ Rec d'en Teixidor ▪ Rec de ca N'Hort ▪ Rec de la Figuera d'en Xo ▪ Rec Major ▪ Rec de Guèmol ➤ Les següents actuacions concretes en els següents punts d'actuació
-----------	---

	<p>Silet. Limita amb zones potencialment inundables.</p> <ul style="list-style-type: none"> ▪ Pont de la Riera del Vilar: Pont que travessa la riera del Vilar al Passeig de Magdalena Aulina abans de desembocar a l'estany de Banyoles. Es troba en zona inundable. ▪ Pont de la Riera de Canaleta: Pont que travessa la riera de Canaleta abans de desembocar en el riu Terri. Limita amb zones potencialment inundables. <p>➤ Tancar els següents espais públics:</p> <ul style="list-style-type: none"> ▪ <p>➤ Suspendre els esdeveniments públics a l'aire lliure que puguin tenir risc per tempestes elèctriques o caiguda de branques o arbres.</p> <p>➤ Suspendre activitats esportives i recreatives al mar o als rius i controlar l'accés als passeigs marítims, esculleres i dics.</p> <p>➤ Avís als elements vulnerables i demanar si tenen necessitats especials.</p> <p>➤ Fer vigilància i neteja de la xarxa viària local (treure fang i arbres trencats).</p> <p>➤ Obrir i habilitar els centres d'acollida i fer l'acolliment de la població afectada, si escau.</p> <p>➤ Col·laborar en les evacuacions que siguin necessàries.</p> <p>➤ Registre i organització dels voluntaris ocasionals.</p> <p>➤ Comunicar canvis de fase d'activació del Pla d'actuació municipal al CECAT i als integrants del Comitè d'emergències municipal.</p>
--	--

TASQUES PREVENTIVES I OPERATIVES ASSOCIADES AL RISC QUÍMIC EN EL TRANSPORT DE MERCADERIES PERILLOSES	
TRANSCAT-0	<p>➤ Seguiment de la informació:</p> <ul style="list-style-type: none"> ▪ Comunicats del CECAT <p>➤ Connectar i tenir a mà l'emissora de la Xarxa Rescat.</p>
PREALERTA	<p>➤ Seguiment de la informació:</p> <ul style="list-style-type: none"> ▪ Comunicats del CECAT ▪ Informació meteorològica: http://www.meteo.cat/prediccio/ ▪ Estat de la xarxa viària: http://www.gencat.cat/transit/marcit_n.htm <p>➤ Connectar i tenir a mà l'emissora de la Xarxa Rescat.</p>
ALERTA	<p>➤ Activar el Pla d'actuació municipal per a accidents en el transport de mercaderies perilloses i comunicar-ho al CECAT.</p>

EMERGÈNCIA	<ul style="list-style-type: none"> ➤ Trucar al 112 si es necessita ajuda externa (bombers, mossos d'esquadra o SEM). ➤ Constituir el Comitè d'emergències municipal (veure ordre de trucades a la fitxa del CRA) i habilitar el CECOPAL. Activar els grups locals d'actuació. ➤ Connectar i tenir a mà l'emissora de la Xarxa Rescat. ➤ Fer seguiment de la situació i mantenir comunicació amb el CECAT. ➤ Avís als elements vulnerables comunicant les mesures d'autoprotecció que s'estableixin des de la direcció del Transcat, en cas de dubte, recomanar el confinament, i demanar si tenen necessitats especials. ➤ Controlar el trànsit i l'accés a les zones afectades per l'emergència. ➤ Obrir i habilitar els centres d'acollida i fer l'acolliment de la població afectada, si escau. ➤ Col·laborar en les evacuacions que siguin necessàries. ➤ Fer l'avituallament dels elements vulnerables amb concentració de persones que no siguin autosuficients si el confinament és llarg. ➤ Comunicar canvis de fase d'activació del Pla d'actuació municipal al CECAT i als integrants del Comitè d'emergències municipal.
------------	---

TASQUES PREVENTIVES I OPERATIVES ASSOCIADES AL RISC DE NEVADES	
PREALERTA	<ul style="list-style-type: none"> ➤ Seguiment de la informació: <ul style="list-style-type: none"> ▪ Comunicats del CECAT ▪ Informació meteorològica: http://www.meteo.cat/prediccio/ ▪ Estat de la xarxa viària: http://www.gencat.cat/transit/marcit_n.htm ➤ Connectar i tenir a mà l'emissora de la Xarxa Rescat. ➤ Fer seguiment de la situació nivometeorològica als punts següents: <ul style="list-style-type: none"> ▪ No hi ha. Referència l'estació meteorològica Museu Darder ➤ Comprovar la disponibilitat de fundents als magatzems: <ul style="list-style-type: none"> ▪ Brigada Municipal: Ronda Canaleta, s/n ▪ Bombers: Carrer de la Cassanya, s/n ➤ Comprar més fundents, si és necessari, a: <ul style="list-style-type: none"> ▪ <u>Punts de distribució de fundents:</u> ▪ IBERPOTASH (Cardona). Venda de sal a granel :Telf: ▪ TOTSAL 55 (Riudellots de la Selva). Venda de sal a granel o ensacada.

	<p>Diferents opcions a consultar.</p> <ul style="list-style-type: none"> ▪ Diputació de Girona. Xarxa Viària Local. <p>➤ Distribuir fundents als següent punts i rutes:</p> <ul style="list-style-type: none"> ▪ <u>Rutes de distribució de fundents:</u> <ul style="list-style-type: none"> ▪ <p>➤ Posar fundents a disposició de la població en els següents punts:</p> <ul style="list-style-type: none"> ▪ Brigada Municipal: Ronda Canaleta, s/n <p>➤ Senyalitzar els següents punts conflictius per risc de glaçades:</p> <ul style="list-style-type: none"> ▪ C-66. Carretera Palamós-Besalú (Generalitat) ▪ GI-524. Banyoles- Mieres/Olot (Generalitat) ▪ GIP-5121. Banyoles- Crespià/Figueres (Generalitat) ▪ C-150a. Urbana de Banyoles i part Generalitat des de GIP5121 fins Lió. ▪ GIV-5132. Banyoles (Puigpalter)-Vilavenut/Galliners (Diputació) ▪ GIV-5247. Banyoles-Rocacorba (Diputació) ▪ GIV-5147. Banyoles-Camós (Diputació) ▪ GIV-5248. Banyoles-Banyoles. Circumval·lació de l'Estany (Municipal. Part de Porqueres) <p>➤ Habilitar zones d'aparcaments de vehicles a:</p> <ul style="list-style-type: none"> ▪ Zona Industrial de la Farga <p>➤ Revisar l'estat dels grups electrògens disponibles a:</p> <ul style="list-style-type: none"> ▪ Comissaria Policia Local-Mossos d'Esquadra ▪ Ajuntament ▪ Electromecànica Nogué (disponibilitat)
<p>ALERTA</p> <p>EMERGÈNCIA</p>	<p>➤ Activar el Pla d'actuació municipal per nevades i comunicar-ho al CECAT.</p> <p>➤ Trucar al 112 si es necessita ajuda externa (bombers, mossos d'esquadra o SEM).</p> <p>➤ Constituir el Comitè d'emergències municipal (veure ordre de trucades a la fitxa del CRA) i habilitar el CECOPAL. Activar els grups locals d'actuació.</p> <p>➤ Connectar i tenir a mà l'emissora de la Xarxa Rescat.</p> <p>➤ Fer seguiment de la situació (fonts del punt anterior), vigilància dels gruixos de neu i mantenir comunicació amb el CECAT.</p> <p>➤ Neteja, i distribució de fundents si escau, als següents punts i rutes:</p> <ul style="list-style-type: none"> ▪ <u>Punts a netejar la neu:</u> <ul style="list-style-type: none"> ▪ Nucli urbà

	<ul style="list-style-type: none"> ▪ Urbanització els Pins ▪ Urbanització Can Puig ▪ Urbanització Puig del Colomer ▪ Urbanització Puig de la Font Pudosa ▪ <u>Rutes de neteja:</u> ▪ <u>Prioritat 1:</u> <ul style="list-style-type: none"> ▪ Ruta 1.1: ▪ Ruta 1.2: ➤ Senyalitzar, tallar o controlar les següents vies de la xarxa viària: <ul style="list-style-type: none"> ▪ C-66. Carretera Palamós-Besalú (Generalitat) ▪ GI-524. Banyoles- Mieres/Olot (Generalitat) ▪ GIP-5121. Banyoles- Crespià/Figueres (Generalitat) ▪ C-150a. Urbana de Banyoles i part Generalitat des de GIP5121 fins Lió. ▪ GIV-5132. Banyoles (Puigpalter)-Vilavenut/Galliners (Diputació) ▪ GIV-5247. Banyoles-Rocacorba (Diputació) ▪ GIV-5147. Banyoles-Camós (Diputació) ▪ GIV-5248. Banyoles-Banyoles. Circumval·lació de l'Estany (Municipal. Part de Porqueres) ➤ Tancar els següents espais públics: <ul style="list-style-type: none"> ▪ ➤ Suspendre esdeveniments públics, activitats esportives i recreatives a l'aire lliure. ➤ Avís als elements vulnerables i demanar si tenen necessitats especials. ➤ Demanar la col·laboració de la població pel que fa a la neteja de les voreres i terrats. ➤ Obrir i habilitar els centres d'acollida i fer l'acolliment de la població afectada, si escau. ➤ Col·laborar en les evacuacions que siguin necessàries. ➤ Registre i organització dels voluntaris ocasionals. ➤ Comunicar canvis de fase d'activació del Pla d'actuació municipal al CECAT i als integrants del Comitè d'emergències municipal.
--	---

TASQUES PREVENTIVES I OPERATIVES ASSOCIADES AL RISC D'ALLAUS	
PREALERTA	<ul style="list-style-type: none"> ➤ Seguiment de la informació: <ul style="list-style-type: none"> ▪ Comunicats del CECAT ▪ Butlletí diari de Perill d'allaus: http://www.igc.cat/web/ca/allaus_butlleti.php ▪ Informació meteorològica: http://www.meteo.cat/prediccio/ ▪ Estat de la xarxa viària: http://www.gencat.cat/transit/marcit_n.htm ➤ Connectar i tenir a mà l'emissora de la Xarxa Rescat. ➤ Publicar i difondre un ban d'alcaldia indicant el risc d'allaus i la seva evolució pels propers dies. ➤ Fer seguiment del mantell nival als punts següents: <ul style="list-style-type: none"> ▪ No hi ha. Referència l'estació meteorològica Museu Darder
ALERTA EMERGÈNCIA 1 EMERGÈNCIA 2	<ul style="list-style-type: none"> ➤ Activar el Pla d'actuació municipal per allaus i comunicar-ho al CECAT. ➤ Trucar al 112 si es necessita ajuda externa (bombers, mossos d'esquadra o SEM). ➤ Constituir el Comitè d'emergències municipal (veure ordre de trucades a la fitxa del CRA) i habilitar el CECOPAL. Activar els grups locals d'actuació. ➤ Connectar i tenir a mà l'emissora de la Xarxa Rescat. ➤ Fer seguiment de la situació (fonts del punt anterior), vigilància del mantell nival i mantenir comunicació amb el CECAT. ➤ Senyalitzar, tallar o controlar les següents vies de la xarxa viària: <ul style="list-style-type: none"> ▪ C-66. Carretera Palamós-Besalú (Generalitat) ▪ GI-524. Banyoles- Mieres/Olot (Generalitat) ▪ GIP-5121. Banyoles- Crespià/Figueres (Generalitat) ▪ C-150a. Urbana de Banyoles i part Generalitat des de GIP5121 fins Lió. ▪ GIV-5132. Banyoles (Puigpalter)-Vilavenut/Galliners (Diputació) ▪ GIV-5247. Banyoles-Rocacorba (Diputació) ▪ GIV-5147. Banyoles-Camós (Diputació) ▪ GIV-5248. Banyoles-Banyoles. Circumval·lació de l'Estany (Municipal. Part de Porqueres) ➤ Avís als elements vulnerables i demanar si tenen necessitats especials. ➤ Neteja de la xarxa viària local, si escau. ➤ Obrir i habilitar els centres d'acollida i fer l'acolliment de la població afectada, si escau.

	<ul style="list-style-type: none"> ➤ Col·laborar en les evacuacions que siguin necessàries. ➤ Registre i organització dels voluntaris ocasionals. ➤ Comunicar canvis de fase d'activació del Pla d'actuació municipal al CECAT i als integrants del Comitè d'emergències municipal.
--	--

TASQUES PREVENTIVES I OPERATIVES ASSOCIADES AL RISC SÍSMIC	
---	--

PREALERTA	<ul style="list-style-type: none"> ➤ Seguiment de la informació: <ul style="list-style-type: none"> ▪ Comunicats del CECAT ▪ Institut Cartogràfic i Geològic de Catalunya: http://www.igc.cat/web/ca/terratremols.php ▪ Estat de la xarxa viària: http://www.gencat.cat/transit/marcit_n.htm ➤ Connectar i tenir a mà l'emissora de la Xarxa Rescat.
ALERTA EMERGÈNCIA	<ul style="list-style-type: none"> ➤ Activar el Pla d'actuació municipal per sismes i comunicar-ho al CECAT. ➤ Trucar al 112 si es necessita ajuda externa (bombers, mossos d'esquadra o SEM). ➤ Constituir el Comitè d'emergències municipal (veure ordre de trucades a la fitxa del CRA) i habilitar el CECOPAL. Activar els grups locals d'actuació. ➤ Connectar i tenir a mà l'emissora de la Xarxa Rescat. ➤ Fer seguiment de la situació i mantenir comunicació amb el CECAT. ➤ Avís als elements vulnerables i demanar si tenen necessitats especials. ➤ Controlar el trànsit i l'accés a les zones afectades. ➤ Inspecció dels edificis de major risc del municipi per detectar possibles danys: <ul style="list-style-type: none"> ▪ Equipaments públics: veure llistat d'elements vulnerables ▪ Edificis de més de 5 plantes: veure llistat d'elements vulnerables ▪ Edificis més antics: veure llistat d'elements vulnerables ▪ Edificis singulars: veure llistat d'elements vulnerables ➤ Suspendre esdeveniments públics i altres activitats, si escau. ➤ Obrir i habilitar els centres d'acollida i fer l'acolliment de la població afectada, si escau. ➤ Col·laborar en les evacuacions que siguin necessàries.

DOCUMENT D'ÚS PÚBLIC

	<ul style="list-style-type: none"> ➤ Registre i organització dels voluntaris ocasionals ➤ Comunicar canvis de fase d'activació del Pla d'actuació municipal al CECAT i als integrants del Comitè d'emergències municipal.
--	---

TASQUES PREVENTIVES I OPERATIVES ASSOCIADES AL RISC DE VENTADES

PREALERTA	<ul style="list-style-type: none"> ➤ Seguiment de la situació: <ul style="list-style-type: none"> ▪ Comunicats del CECAT ▪ Informació meteorològica: http://www.meteo.cat/prediccio/general/ ▪ Estat de la xarxa viària: http://cit.transit.gencat.cat ➤ Connectar i tenir a mà l'emissora de la Xarxa Rescat.
ALERTA EMERGÈNCIA	<ul style="list-style-type: none"> ➤ Activar el Pla d'actuació municipal per risc de vent i comunicar-ho al CECAT. ➤ Trucar al 112 si es necessita ajuda externa (bombers, mossos d'esquadra o SEM). ➤ Constituir el Comitè d'emergències municipal (veure ordre de trucades a la fitxa del CRA) i habilitar el CECOPAL. Activar els grups locals d'actuació que s'escaigui. ➤ Connectar i tenir a mà l'emissora de la Xarxa Rescat. ➤ Fer seguiment de la situació (fonts del punt anterior) i mantenir comunicació amb el CECAT. ➤ Fer vigilància i neteja de la xarxa viària local i passos de vianants (arbres trencats, mobiliari urbà, runes, etc.). ➤ Suspendre esdeveniments i activitats esportives i recreatives a l'aire lliure que puguin tenir risc per tempestes elèctriques o caiguda de branques o arbres. ➤ Avís als elements vulnerables, comunicant les mesures d'autoprotecció que s'estableixin des de la direcció del Pla, en cas de dubte, recomanar el confinament, i demanar si tenen necessitats especials. ➤ Fer l'avituallament dels elements vulnerables amb concentració de persones que no siguin autosuficients si el confinament és llarg. ➤ Obrir i habilitar els centres d'acollida i fer l'acolliment de la població afectada, si escau. ➤ Col·laborar en les evacuacions, si escau.

DOCUMENT D'ÚS PÚBLIC

	<ul style="list-style-type: none"> ➤ Registre i organització dels voluntaris ocasionals. ➤ Comunicar canvis de fase d'activació del Pla d'actuació municipal al CECAT i als integrants del Comitè d'emergències municipal.
--	--

4.1.3. AVISOS: ORGANITZACIÓ, SISTEMES I RECORREGUTS D'AVÍS

Notificació d'alerta a la població, per posar en pràctica les mesures d'autoprotecció com el confinament o l'evacuació.

Sistemes/mitjans d'avís a la població:

- Els mitjans de comunicació locals.
- Web municipal.
- Sirenes de titularitat municipal
- Megafonia fixa o mòbil.
- Panells informatius.
- Oficines de turisme.
- Telefonia fixa i mòbil.

Responsabilitat: amb caràcter immediat, l'Alcalde o Alcaldessa. Quan el Pla Especial de la Generalitat està activat, aquesta responsabilitat és compartida amb el Director del Pla Especial de la Generalitat.

Direcció i coordinació de les tasques d'avís: L'Alcalde o Alcaldessa, a més del dispositiu municipal corresponent, tindrà el suport per executar aquestes tasques del Grup Local d'Ordre i Avisos i el del Pla Especial de la Generalitat.

PLASEQCAT. Per emergències en establiments industrials amb substàncies perilloses, tindrà el suport del CECAT pel que fa a l'activació de les sirenes de la Xarxa d'Alarmes i Comunicacions de la Generalitat.

AVISOS: ORGANITZACIÓ, SISTEMES I RECORREGUTS D'AVÍS			
	RESPONSABLE	MITJANS	DESTINATARIS
SEMPRE, PER A TOTS ELS RISCOS	Cap de la Policia Local Substitut/a: Cap de Torn	Vehicles municipals amb megafonia mòbil. Trucada telefònica	Prioritat 1: Elements vulnerables afectats pel risc Prioritat 2: Població en general

El missatge d'avís per evacuació o confinament s'ha de posar al document 6.

PLASEQCAT. RADCAT. Per emergències en establiments amb substàncies perilloses, el municipi ha de garantir l'avís a tots els elements vulnerables que es troben fora de les zones d'abast de les sirenes d'avís a la població, que són els següents (detallats en funció de la instal·lació a la qual s'origina l'accident):

Instal·lació		
Element Vulnerable	Àrea	Mitjà d'Avís
--		

L'avís a la població que es trobi fora de les zones d'abast de les sirenes d'avís a la població, es farà utilitzant, en la mesura que sigui possible, la megafonia mòbil dels cotxes patrulla del Grup Local d'Ordre i Avisos a la població i sempre garantint que els agents actuen en condicions de seguretat. S'utilitzarà un so gravat idèntic al de la megafonia fixa.

Si no és possible reproduir aquest so, es farà servir el missatge d'avís per allunyament o confinament que s'ha de posar al document 6.

4.1.4. PROCEDIMENTS DE RELACIÓ I D'INTEGRACIÓ AMB ELS PLANS D'ÀMBIT SUPERIOR

El pla ha de preveure la integració i coordinació amb altres plans d'àmbit superior que es poguessin activar de forma simultània amb el pla.

Aquesta coordinació es reflecteix, bàsicament, en els següents aspectes:

Fase emergència	Responsable	Acció	Mitjà
Inici	Alcalde o persona que delegui	Comunicar activació del Pla al CECAT	Telèfon, correu electrònic o Xarxa Rescat
Durant	CRA coordinador municipal o	Sol·licitud d'ajuda externa, si s'escau al 112	Telèfon
Durant	Alcalde o persona que delegui	Intercanvi informació amb el CECAT	Telèfon, correu electrònic o Xarxa Rescat
Durant	Grups locals d'actuació	Col·laboració amb cossos d'emergència	Presencialment
Fi	Alcalde o persona que delegui	Comunicar desactivació Pla al CECAT	Telèfon, correu electrònic o Xarxa Rescat

DOCUMENT D'ÚS PÚBLIC

4.2. Mesures de protecció a la població

4.2.1. EXECUCIÓ DE L'EVACUACIÓ

L'evacuació o l'allunyament consisteixen a desplaçar els usuaris o la població afectada a altres llocs o dependències en zona segura.

Cal tenir previst els elements a desallotjar i l'habilitació de llocs d'allotjament temporal per a aquelles persones de pas o residents que no puguin arribar al seu destí o aquelles que han hagut d'abandonar els seus habitatges. També és fonamental que la població sàpiga com actuar en cas d'evacuació.

Responsabilitat de la decisió d'efectuar l'evacuació de la població: L'Alcalde o Alcaldessa. Quan el Pla Especial de la Generalitat està activat, aquesta responsabilitat recau en última instància en el Director del Pla Especial de la Generalitat.

Direcció i coordinació de les tasques d'evacuació: L'Alcalde o Alcaldessa (a més del dispositiu municipal corresponent), comptant amb el suport del Grup Local d'Ordre i Avisos i el del Pla Especial de la Generalitat per executar-les. Les tasques d'evacuació van íntimament lligades a les d'avís a la població descrites anteriorment.

Direcció i coordinació de les tasques d'acollida: L'Alcalde o Alcaldessa (a més del dispositiu municipal previst), comptant amb el Grup Local Logístic i d'Acollida.

Llocs de possible evacuació: Les zones a evacuar es definiran d'acord amb la localització i les característiques de l'emergència.

Per a l'execució de l'evacuació s'han de tenir en compte els paràmetres següents:

- Zones possiblement afectades pels riscos
- Temps o moment en què es produiran els riscos
- Recorregut i estat dels itineraris

Si la combinació d'aquestes tres variables permet executar una evacuació de forma segura de la població, s'ha de procedir a evacuar aquesta població per mitjà dels mecanismes de què disposi el municipi. Alguns d'aquest poden ser:

- Megafonia
- Telefonia
- Personalment, a través dels grups d'emergència
- Difusió a través de mitjans audiovisuals

Els missatges han de ser clars i concisos, especificant sempre les tres pautes imprescindibles per a realitzar un missatge adequat a la població:

- Acció a realitzar: evacuació
- Lloc o direcció cap al qual s'ha d'evacuar
- Fer entendre que és urgent: realitzar evacuació amb celeritat però sense perdre la calma

A continuació es descriu per tipus de risc, si és adequat o no evacuar i procediment d'evacuació per a cada cas que sigui adequat realitzar evacuació:

RISC PER ONADES DE CALOR	
Es adequat evacuar?	No

RISC PER CONCENTRACIÓ DE PERSONES	
Es adequat evacuar?	No, sempre que l'aforament estigui controlat

RISC PER VENTADES	
Es adequat evacuar?	No

RISC QUÍMIC	
Es adequat evacuar?	No

RISC D'INCENDI MUNICIPAL	
Es adequat evacuar?	Si
Procediment d'evacuació	<ul style="list-style-type: none"> - Notificació a la població de les zones afectades o possibles de ser afectades de la necessitat d'evacuar - Donar clares instruccions cap a on s'han de dirigir - Fer entendre que és urgent: realitzar l'evacuació amb celeritat però sense perdre la calma - Assegurar-se que cap persona no necessiti ajuda. En cas contrari, proporcionar mitjans adequats per a l'evacuació de tal persones - Implementar control als accessos afectats o possibles de ser afectats. Tallar accessos en cas necessari. - Implementar controls als accessos i camins que es necessitin pel grup d'intervenció (Bombers)

RISC D'INUNDACIONS	
Es adequat evacuar?	En principi no es recomana l'evacuació
Procediment d'evacuació	<ul style="list-style-type: none"> - Notificació a la població de les zones afectades o possibles de ser afectades de la necessitat d'evacuar

	<ul style="list-style-type: none"> - Donar clares instruccions cap a on s'han de dirigir - Fer entendre que és urgent: realitzar l'evacuació amb celeritat però sense perdre la calma - Assegurar-se que cap persona no necessiti ajuda. En cas contrari, proporcionar mitjans adequats per a l'evacuació de tal persones - Implementar control als accessos afectats o possibles de ser afectats. Tallar accessos en cas necessari.
--	--

RISC QUÍMIC EN EL TRANSPORT	
Es adequat evacuar?	NO

RISC PER NEVADES	
Es adequat evacuar?	NO

RISC SÍSMIC	
Es adequat evacuar?	Si
Procediment d'evacuació	<ul style="list-style-type: none"> - Notificació a la població de les zones afectades o possibles de ser afectades de la necessitat d'evacuar - Donar clares instruccions cap a on s'han de dirigir - Fer entendre que és urgent: realitzar l'evacuació amb celeritat però sense perdre la calma - Assegurar-se que cap persona no necessiti ajuda. En cas contrari, proporcionar mitjans adequats per a l'evacuació de tal persones - Implementar control als accessos afectats o possibles de ser afectats. Tallar accessos en cas necessari. - Implementar controls als accessos i camins que es necessitin pel grup d'intervenció (Bombers)

DOCUMENT D'ÚS PÚBLIC

Relació de mitjans de transport: vegeu al document 6 que acompanya aquest manual el **Catàleg de Mitjans i Recursos** on s'especifiquen els que corresponen a aquest risc. En cas de necessitar més mitjans, s'han de sol·licitar al **Centre de Coordinació Operativa de Catalunya (CECAT)**.

Famílies que necessiten assistència en l'evacuació: Hi pot haver famílies d'urbanitzacions, de nuclis de població o cases aïllades o de barris perifèrics enfrontats directament amb la forest que necessitin assistència per a l'evacuació, ja sigui per la situació com per les condicions o circumstàncies de salut, etc.

Per problemes de mobilitat. La Policia Local donarà recolzament si s'escau

Nom	Adreça	Telèfon
Clínica Salus Informorum	C\ Mossèn Lluís Constants, 130	Tel. Fax.
Llar d'avis Bella Tardor	Pg. De la Puda, 46-54	Tel.
Llar d'avis El Vellet	Rambla, 25	Tel.
Llar d'avis La Solana	Prior Agustí, s/n	Tel.
Llar d'avis Santa Teresa de Jesús	Valls, 67	Tel.
Llar d'avis Sagrat Cor	Nou, 41	Tel.
Llar d'avis La Llar	Major, 9	Tel.
Llar d'avis El Mirador	Crta de Banyoles-Figueres, km 15	Tel.

DOCUMENT D'ÚS PÚBLIC

Consideracions especials per riscos:

PLASEQCAT, RADCAT. Accidents greus en establiments amb substàncies perilloses o radiològiques.

L'evacuació o l'allunyament és una mesura que pot ser necessària puntualment en alguna de les zones afectades per evitar els efectes d'alguns dels accidents possibles. Perquè sigui eficaç cal que sigui molt ràpida i ordenada.

En principi, només seran objecte d'aquesta mesura aquelles persones a l'interior de la zona d'intervenció que es trobin a l'aire lliure (allunyament i posterior confinament) i aquelles persones que d'acord amb l'anàlisi de risc del Plaseqcat o segons el criteri del grup d'intervenció del Plaseqcat o el grup radiològic del pla especial per a emergències radiològiques, es trobin a la zona immediata de determinades instal·lacions (es tracta de casos molt concrets)

INFOCAT. Incendis forestals.

Seguretat dels nuclis de població.

A tall informatiu per als grups d'actuació, cal detallar les zones **tipus A** i les zones **tipus B**.

Les zones **tipus A** són aquelles que compleixen les mesures de prevenció d'incendis forestals de la normativa legal vigent. Aquestes zones presenten estructures de prevenció d'incendis com són una franja de protecció perimetral, xarxa viària i d'hidrants adequada, etc. Tota aquesta informació és important, sobretot per al Grup d'Intervenció, a l'hora de valorar la seguretat d'una possible evacuació.

Les Zones **tipus B** són aquelles que no compleixen les mesures de prevenció per incendis forestals de la normativa legal vigent.

Llista d'elements de tipus A ⁰	Codi	Població afectada
Nucli de Banyoles i Mas Riera	3902	20.301
Nucli de Lió – Els Pins	3903	88
Nucli de Mas Usall	3904	35
Nucli de Puigpalter de Baix	3905	20
Nucli de Puigpalter de Dalt	3906	48

Llista d'elements de tipus B [□]	Població afectada	
Mas Argelaguer		
Can Selvatà		

DOCUMENT D'ÚS PÚBLIC

[□] Cal cartografiar aquestes dades.

4.2.2 CONTROL D'ACCESSOS

L'objectiu del control d'accessos és impedir que persones i vehicles aliens a la gestió de l'emergència puguin entrar en la zona de risc. D'aquesta manera s'impedeix que aquestes persones es posin en perill i es garanteix que no destorben els grups actuant a la zona de risc. Pot ser necessari, en el seu cas, en control i l'ordenació del tràfic en les zones adjacents, amb l'objecte de facilitar l'arribada de nous recursos.

S'estableix control d'accessos als punts següents:

Supòsit	Punt	Rutes alternatives
---	A cada accés proper al risc	C-66. Carretera Palamós-Besalú (Generalitat) GI-524. Banyoles- Mieres/Olot (Generalitat) GIP-5121. Banyoles- Crespià/Figueres (Generalitat) C-150a. Urbana de Banyoles i part Generalitat des de GIP5121 fins Lió. GIV-5132. Banyoles (Puigpalter)-Vilavenut/Galliners (Diputació) GIV-5247. Banyoles-Rocacorba (Diputació) GIV-5147. Banyoles-Camós (Diputació) GIV-5248. Banyoles-Banyoles. Circumval·lació de l'Estany (Municipal. Part de Porqueres)

DOCUMENT D'ÚS PÚBLIC

4.2.3 PAUTES DE CONFINAMENT

En determinades circumstàncies en què no es pugui dur a terme l'evacuació en condicions de seguretat de la població ubicada en zona de risc, el confinament als habitatges i edificis pot esdevenir la mesura de protecció més adient. Es tractaria de refugiar-se dins dels edificis, tancar totes les obertures i entrades de les edificacions (portes, persianes, porticons) i situar-se el més lluny possible de la part de l'edifici on impactaria l'efecte de l'emergència (allau), en les parts superiors (inundacions), en les parts més interiors i allunyades de l'atmosfera exterior i tancar la ventilació (accidents amb substàncies perilloses), etc., en cas que l'emergència es desencadenés i afectés l'edifici.

A l'hora de valorar la conveniència o no de confinar la població i de restringir el moviment de les persones, cal tenir en compte si les edificacions a la zona d'arribada dels efectes de l'emergència poden funcionar com un refugi suficientment segur i si la previsió del perill pot empitjorar fins al punt de ser necessària l'evacuació. En aquest supòsit caldria valorar l'evacuació enfront del confinament, tenint en compte els casos que l'evacuació s'acabaria realitzant en condicions molt desfavorables i d'altíssima perillositat.

Les zones de confinament es definiran d'acord amb la localització i les característiques de l'emergència.

Consideracions especials per riscos:

INFOCAT. Incendis forestals. Com a norma general, cal considerar sempre el confinament com la mesura d'autoprotecció a seguir més adequada (la tipologia tradicional d'habitatges aquí a Catalunya (d'obra) són segurs i resistents al pas de l'incendi i els danys es limiten, en el pitjor dels casos, als primers centímetres a l'interior d'aquests). En cas que s'hagi d'evacuar alguna zona, serà el cap del Grup d'Intervenció qui decidirà aquest fet tot valorant si hi ha les garanties de seguretat necessàries.

PLASEQCAT. Accidents greus en establiments amb substàncies perilloses. És la mesura general a adoptar per protegir a tota la població que hi hagi a l'interior de la zona d'intervenció i per protegir als grups crítics que hi hagi a la zona d'alerta. De forma preventiva, es recomana el confinament de tota la població present tant a la zona d'intervenció com a la zona d'alerta.

El confinament consisteix a tancar-se en un local protegit suficientment aïllat de l'exterior (pot ser el propi domicili o altres edificis) i romandre-hi fins que les condicions a l'exterior són segures. En l'acció de confinament, s'han d'obturar amb cura les obertures, incloses les entrades d'aire, després d'haver parat les instal·lacions de climatització i ventilació. Un cop confinada, la població ha de seguir l'evolució de l'emergència a través de la ràdio.

ALLAUCAT. Allaus.

Quan el pla Allaucat no està activat, la responsabilitat de decidir el confinament de la població correspon a l'alcalde del municipi tenint en compte l'assessorament dels especialistes, especialment el del cap del Grup Local d'Avaluació Nivometeorològica.

En cas d'activació del Pla ALLAUCAT, la responsabilitat de decidir el confinament de la població recaurà en la direcció del Pla ALLAUCAT, en base a les informacions del Grup d'Intervenció i del Comitè Tècnic de Seguiment del Risc d'Allaus.

4.3. Centres d'acollida. Tipologia.

CENTRES D'ACOLLIDA. TIPOLOGIA.									
CO-DI	NOM I TIPUS	RESPONSABLE	ADREÇA	CAPACITAT	LLITS	CALEFACCIÓ	DUTXES AMB AIGUA CALENTA	CUINA	AFECTACIÓ PER RISC
CA01	Pavelló d'esports de La Draga	Ajuntament	C/Llibertat, s/n	-	No	Sí	Sí	No	Tots
CA02	Pavelló d'esports de Can Puig	Ajuntament	Can Puig, s/n	-	No	Sí	Sí	No	Tots
CA03	Pavelló de La Farga	Ajuntament	Passeig Mas Riera, 22	-	No	Sí	Sí	No	Tots

5. Document 5. Fitxes d'actuació

FITXA D'ACTUACIÓ	CENTRE RECEPTOR D'ALARMES (CRA)
1	
ACCIONS A REALITZAR	
<p><u>FUNCIONS / ACCIONS</u></p> <ul style="list-style-type: none"> • Avís del sinistre o previsió de risc <p><u>Situacions de pre-alerta</u></p> <ul style="list-style-type: none"> • Ha d'avisar el coordinador tècnic municipal i l'alcalde. • Ha d'avisar, si l'alcalde ho creu convenient, aquelles persones que hagin de prendre les mesures preventives necessàries. • N'ha de fer el seguiment. <p><u>Alerta i emergència</u></p> <ul style="list-style-type: none"> • Ha d'anotar les dades. • Ha d'avisar: <ul style="list-style-type: none"> - al CECAT (<i>en cas que l'avís no l'hagin fet ells</i>). - al 112 - El coordinador tècnic municipal i l'alcalde. - Els caps dels grups locals i del gabinet de premsa. - Els membres del consell assessor, en cas que el director del pla ho disposi. - Els serveis municipals que puguin afrontar el sinistre - En cas de risc de nevades o d'allaus, els responsables dels serveis municipals operatius que hagin d'afrontar la possible situació d'emergència: cap de la brigada municipal, bombers, hospitals... per tal que facin les actuacions preventives adients. • Obtenir informació a través de la Policia Local. • En cas que el Pla s'activi de manera formal, ha d'avisar els membres del Consell Assessor i el Gabinet de Premsa. <p><u>MITJANS I RECURSOS</u></p> <ul style="list-style-type: none"> • Comunicacions <p><u>LLOC ON DIRIGIR-SE</u></p> <ul style="list-style-type: none"> • Centre Receptor d'Alarmes (CRA) <p><u>DOCUMENTACIÓ NECESSÀRIA</u></p> <ul style="list-style-type: none"> • Llistat telefònic • Si s'escau, informació sobre avisos a elements vulnerables per a diferents supòsits. 	

FITXA D'ACTUACIÓ	RESPONSABLE MUNICIPAL DE L'EMERGÈNCIA. ALCALDE
2	
ACCIONS A REALITZAR	
<u>FUNCIONS / ACCIONS</u>	
<ul style="list-style-type: none"> • Avís del sinistre o de la previsió de risc: ha de contactar amb el CRA per iniciar la roda de trucades, ja establerta a la fitxa d'actuació 1 (CRA). • N'ha de fer una valoració inicial (tot ampliant, si cal, la informació): <ul style="list-style-type: none"> - S'hi ha de determinar amb exactitud el lloc de l'emergència. - Les persones afectades. - Els danys materials - Informació de referència. Per exemple per incendis forestals l'estat dels camins d'accés... • Ha de contactar amb el CECAT per tal de: <ul style="list-style-type: none"> - Confirmar l'avís, ampliar i contrastar la informació. - Preguntar si s'ha activat el Pla Especial de la Generalitat i si es constitueix el CCA o no (en cas afirmatiu, s'ha de demanar on es localitza i la forma de comunicació prevista). - Donar els telèfons de contacte de l'Ajuntament i del CECOPAL. » Pre-alerta: • Ha d'informar i de donar l'ordre als responsables dels grups actants de preparar totes les mesures preventives necessàries i els equips de resposta per l'emergència que es podran necessitar en cas de materialitzar-se les situacions d'emergència previstes. Per exemple, en el cas de previsió de nevades, fer els avisos a la brigada d'obres per tal de què faci les actuacions pertinents per posar a punt tots els mitjans de prevenció i equips de resposta per l'emergència. Entre aquestes tasques, hi haurà: fer la previsió i recollida de material fundent, revisar el material de neteja de les carreteres. • Donar les instruccions d'enllestir, a nivell municipal, totes aquelles operacions de manteniment que puguin afectar els serveis bàsics, en cas de materialitzar-se les situacions d'emergència previstes. • Ha de donar l'ordre de que es faci un seguiment de la situació. • Ha de recordar al CRA la necessitat que informi als membres del Comitè Municipal d'Emergència, als centres de coordinació i als grups locals actants, si s'escau. • Ha de recordar al CRA la necessitat que comuniquin al CECAT que el Pla de Protecció Civil Municipal es troba en situació de pre-alerta. » Alerta • Ha de donar l'ordre de fer prendre les mesures preventives necessàries en cas de materialitzar-se les emergències previstes. Per exemple: ha d'ordenar, si s'escau, inici del repartiment de fundents als punts conflictius en cas de nevades. • D'acord amb el llistat d'elements vulnerables recollits en el Pla, preveure el desallotjament d'aquells elements que s'escaiguin. • Donar l'ordre d'informar als elements vulnerables. • Ha de donar l'ordre al cap del grup logístic de començar a preparar l'avituallament que puguin necessitar, en cas de confinament, els possibles elements més vulnerables. • Ha de donar l'ordre al cap del grup sanitari de preveure tots els mitjans necessaris per atendre a aquelles persones que hagin de seguir tractaments mèdics inajornables que puguin quedar interromputs a causa de l'emergència (per exemple per nevades). • Si el Pla Especial de la Generalitat es troba en situació d'alerta, ha de gestionar la coordinació entre el Pla de Protecció Civil municipal i el Pla Especial. • Si ho creu convenient, ha de donar l'ordre d'activar formalment el Pla en el nivell d'alerta i encomanar al CRA l'avís dels membres del Comitè Municipal de l'Emergència, sense convocar-los, ja establerta a la fitxa d'actuació 1 (CRA). Comunicar aquesta activació al CECAT. • Ha de fer el seguiment de l'alerta i, si ho creu convenient, ha de dirigir-se al CECOPAL. • Ha de fer el manteniment de contactes amb el CECAT. • L'alcalde ha de vetllar per tal que els mitjans de comunicació municipal informin a la població sobre la situació, sobre les actuacions que s'estan fent a nivell municipal i sobre els consells a seguir en cas que les previsions es materialitzin. En cas que el CECAT hagi emès un comunicat d'activació del Pla Especial de la Generalitat en fase d'alerta, l'alcalde vetllarà per tal que la 	

FITXA D'ACTUACIÓ 2	RESPONSABLE MUNICIPAL DE L'EMERGÈNCIA. ALCALDE
<p>informació a la població estigui en concordança amb les directrius del gabinet d'informació del Pla Especial de la Generalitat.</p> <p>» Emergència</p> <ul style="list-style-type: none"> • Ha de contactar amb el director del Pla Especial de la Generalitat per concretar l'activació del Pla de forma coordinada. Ha d'activar el Pla en emergència i encomanar al CRA l'avís i convocatòria al CECOPAL dels membres del Comitè municipal de l'Emergència, ja establerta a la fitxa d'actuació 1 (CRA). Comunicar aquesta activació al CECAT. • Amb el Comitè municipal de l'Emergència, ha de decidir la constitució dels grups locals d'actuació. • Ha de preparar el CECOPAL i les dependències de la Policia Local per utilitzar-los com a centres d'operacions. Ha d'ampliar, si és possible, les línies i els aparells de comunicació (telèfon, fax i ràdio). • Ha d'avaluar els possibles riscos a la població. • Ha de preveure amb el cap de Bombers de la Generalitat i amb el CECAT els possibles confinament/evacuacions i posterior acollida dels elements vulnerables. • Ha de donar l'ordre de prendre les mesures preventives necessàries i/o d'intervenció en el sinistre. • Ha de verificar la realització de les tasques encomanades al municipi. Especialment: <ul style="list-style-type: none"> - Avisos a la població, especialment dels elements vulnerables. - Tasques d'evacuació i acollida. - Organització de la logística municipal. - Suport a la intervenció. - Consells a la població. En cas que el CECAT hagi emès un comunicat d'activació del Pla Especial en fase d'emergència, l'alcalde vetllarà per tal que la informació a la població estigui en concordança amb les directrius del gabinet d'informació de la DGPC. • Ha de sol·licitar el suport dels grups actuants del Pla Especial de la Generalitat especialment del Grup d'Ordre. • Ha de fer el seguiment de l'emergència des del CECOPAL. Al llarg de l'emergència ha de mantenir contactes amb el director del Pla Especial de la Generalitat, i el CCA, per fer el seguiment de la situació, ha de contrastar les informacions i preveure possibles necessitats. • Ha de posar-se en comunicació amb els responsables dels serveis municipals per tal de conèixer l'estat del subministrament de llum, de gas, d'aigua, dels transports urbans i interurbans. • Ha de preveure amb el cap de Bombers els elements vulnerables i en el seu cas, els possibles desallotjaments i evacuacions. • Ha de recollir informació i transmetre les dades significatives al Gabinet d'Informació del Pla Especial de la Generalitat. Conjuntament amb aquest Gabinet d'Informació, ha d'atendre la premsa que es desplaci a cobrir l'emergència. Els donarem, si cal, la informació exclusivament a nivell municipal. Les dades de caràcter global, les ha de donar sempre el Gabinet d'Informació del Director del Pla Especial de la Generalitat. • Decretar mobilitzacions i expropiacions temporals, en cas que sigui necessari. • Si s'escau (nevades, inundacions, etc.) ha d'ordenar al grup d'ordre fer el seguiment de l'estat dels punts més conflictius de la xarxa viària municipal (especialment els accessos als serveis d'urgències) i en cas d'haver-hi problemes, començar a actuar (control del trànsit, neteja de carrers i voreres...). • Activar tots els recursos municipals per fer front a l'emergència. • Gestionar l'obtenció de recursos externs al municipi per fer front a l'emergència <p><u>MITJANS I RECURSOS</u></p> <ul style="list-style-type: none"> • Els propis de l'Ajuntament. • Serveis, empreses i persones del municipi. <p><u>LLOC ON DIRIGIR-SE</u></p> <ul style="list-style-type: none"> • CECOPAL <p><u>DOCUMENTACIÓ NECESSÀRIA</u></p> <ul style="list-style-type: none"> • Cartografia general i cartografia específica. (Vegeu <i>annexos generals i annexos específics (Annex 4) d'aquest manual</i>). • Models de comunicats: d'activació, de desactivació, d'evacuació i de confinament. • Criteris d'activació del Pla Especial de la Generalitat i del Pla de protecció civil municipal. 	

FITXA D'ACTUACIÓ	COORDINADOR MUNICIPAL DE L'EMERGÈNCIA
3	
ACCIONS A REALITZAR	
<p><u>FUNCIONS / ACCIONS</u></p> <ul style="list-style-type: none"> • Avís del sinistre o previsió de risc. • Fer-ne una valoració inicial. <p>» <u>Pre-alerta:</u></p> <ul style="list-style-type: none"> • Si ho creu convenient, ha d'avisar a l'Alcalde i mantenir-s'hi en contacte per dir-li com evoluciona el sinistre. • Ha de recordar al CRA la necessitat que informi als membres del Comitè Municipal d'Emergència, als centres de coordinació i als grups locals actuant, si s'escau. • Ha de recordar al CRA la necessitat que comuniquin al CECAT que el Pla de protecció civil Municipal es troba en situació de pre-alerta. • Ha de fer el seguiment de l'evolució meteorològica o de previsió del risc. <p>» <u>Alerta</u></p> <ul style="list-style-type: none"> • Ha d'avisar a l'Alcalde i mantenir-s'hi en contacte per dir-li com evoluciona el sinistre. • Si ho creu convenient, ha de suggerir a l'Alcalde de donar l'ordre d'avisar aquelles persones o aquells serveis que hagin de prendre les mesures preventives necessàries (en cas d'avisar-les, ell les coordinarà). • Ha d'estar en alerta i fer-ne el seguiment. • En cas d'activar-se el Pla, ha de comunicar-ho al CECAT. <p>» <u>Emergència</u></p> <ul style="list-style-type: none"> • Ha d'avisar el responsable municipal de l'emergència del Pla (l'alcalde). • Ha de suggerir al responsable municipal de l'emergència del Pla (l'alcalde) de donar l'ordre d'avisar aquelles persones o aquells serveis que hagin de prendre les mesures preventives necessàries i/o d'intervenir en el sinistre. • Ha de coordinar als serveis municipals que estiguin actuant en el sinistre o prenent mesures preventives. • Ha de dirigir-se al CECOPAL. • Ha de comunicar al CECAT l'activació del Pla. <p><u>MITJANS I RECURSOS</u></p> <ul style="list-style-type: none"> • Comunicacions <p><u>LLOC ON DIRIGIR-SE</u></p> <ul style="list-style-type: none"> • Si ho veu convenient, al CRA. • En cas que s'activi el Pla, al CECOPAL. <p><u>DOCUMENTACIÓ NECESSÀRIA</u></p> <ul style="list-style-type: none"> • Llistats telefònics. • Cartografia general i cartografia específica. • Models de comunicats. • Criteris d'activació del Pla Especial de la Generalitat i del Pla de protecció civil municipal pel risc. 	

FITXA D'ACTUACIÓ	REPRESENTANT MUNICIPAL AL CECAT
4	
ACCIONS A REALITZAR	
<p><u>FUNCIONS/ ACCIONS</u><i>(en situació d'alerta i en situació d'emergència, per cada nivell, si s'escau)</i></p> <ul style="list-style-type: none"> • En rebre l'avis de la situació de risc o d'emergència, ha de prendre nota de la informació que li subministrin i posar-se a disposició de l'Alcalde. • Si l'alcalde constitueix el CECOPAL, ha de desplaçar-se al CECAT (prèviament ha de posar-se en contacte amb el CECAT per determinar la necessitat que s'hi desplaci, identificant-se com a representant municipal al Pla Especial de la Generalitat). • Un cop allà, ha de posar-se a disposició del Director del Pla Especial de la Generalitat i integrar-se al Consell Assessor per tal de fer l'enllaç amb el CECOPAL i l'Alcalde. • Ha de mantenir-se permanentment informat de la situació al municipi i, al mateix temps, informar al CECOPAL de les decisions del Consell Assessor del Pla Especial de la Generalitat. <p><u>MITJANS I RECURSOS</u></p> <ul style="list-style-type: none"> • Vehicle per a desplaçament. Comunicacions. <p><u>LLOC ON DIRIGIR-SE</u></p> <ul style="list-style-type: none"> • Sala de Crisi del CECAT. <p><u>DOCUMENTACIÓ NECESSÀRIA</u></p> <ul style="list-style-type: none"> • Llistats telefònics. • Cartografia general i cartografia específica. • Models de comunicats. • DUPROCIM • Criteris d'activació del Pla Especial de la Generalitat i del Pla de protecció civil municipal pel risc. 	

FITXA D'ACTUACIÓ	CAP DEL GABINET D'INFORMACIÓ
5	
ACCIONS A REALITZAR	
<ul style="list-style-type: none"> • Ha de contactar amb l'alcalde. Ha de demanar-li informació i instruccions. Si l'alcalde constitueix el CECOPAL, ha de desplaçar-s'hi. • Ha d'activar directament o a través del CRA el Gabinet d'Informació. <p><u>FUNCIONA / ACCIONS</u></p> <ul style="list-style-type: none"> • Centralitzar, coordinar i preparar la informació que rep del Comitè d'Emergència, sobre l'emergència i facilitar-la a la població, als grups actuants o a d'altres administracions a través dels mitjans de comunicació. S'inclou aquí tant la informació destinada a adoptar mesures de protecció (difusió de les ordres i recomanacions del Director del Pla) com la informació general sobre el succés. • <u>Alerta</u> • Difondre en nom del Director la declaració l'Alerta del Pla d'Emergència Municipal. • Difondre els consells d'autoprotecció adequats a la població durant la situació de risc (<i>vegeu annexos específics</i>). • Recollir i difondre la informació sobre la situació de risc, en coordinació amb el Gabinet de Premsa del CECAT. • Difondre en nom del Director la desactivació del Pla. • Fins i tot passada la situació de risc, atendre els mitjans de comunicació social, donar-los la informació necessària, orientar-los en la recerca d'informació i corregir les informacions errònies. • <u>Emergència</u> • Difondre en nom del Director la declaració d'Emergència del Pla d'Emergència Municipal. • Preparar i difondre els missatges d'informació a la població durant la situació d'emergència (<i>vegeu annexos específics</i>): • Sobre el risc i sobre les mesures d'autoprotecció. • Sobre les mesures que s'estan prenent per resoldre la situació i per mantenir els subministraments essencials. • Recollir i difondre la informació sobre la situació de risc, en coordinació amb el Gabinet de Premsa del CECAT. • Control del llistat de persones evacuades i/o confinades i lloc on estan ubicades, a través del Grup Local Logístic i d'Acollida. • Si cal vetllar per la constitució d'un punt d'informació a la població i als mitjans de comunicació, amb informació de la ubicació dels afectats i amb informació contrastada i autoritzada sobre el sinistre i els mitjans que s'han disposat per resoldre'l. • Difondre en nom del Director la desactivació del Pla. • Passada l'emergència, atendre els mitjans de comunicació social, donar-los la informació necessària, orientar-los en la recerca d'informació i corregir les informacions errònies. <p><u>MITJANS I RECURSOS</u></p> <ul style="list-style-type: none"> • Comunicacions pròpies. <p><u>LLOC ON DIRIGIR-SE</u></p> <ul style="list-style-type: none"> • CECOPAL o Ajuntament <p><u>DOCUMENTACIÓ NECESSÀRIA</u></p> <ul style="list-style-type: none"> • Llistats telefònics. • Cartografia general i cartografia específica. • Models de comunicats. • DUPROCIM • Criteris d'activació del Pla Especial de la Generalitat i del Pla de protecció civil municipal pel risc. 	

FITXA D'ACTUACIÓ 6	CAP DEL GRUP LOCAL D'INTERVENCIÓ
ACCIONS A REALITZAR	
<p><u>FUNCIONS / ACCIONS</u></p> <ul style="list-style-type: none"> • Ha de contactar amb l'alcalde i/o amb el coordinador municipal de l'emergència. Ha de demanar-li informació i instruccions. Si l'Alcalde constitueix el CECOPAL, desplaçar-s'hi. <p><u>INCENDIS FORESTALS:</u></p> <p><u>Un cop rebut l'avís:</u></p> <ul style="list-style-type: none"> • Ha de contactar amb l'alcalde (o el seu substitut). Ha de demanar-li informació i instruccions. Si l'alcalde constitueix el CECOPAL, ha de desplaçar-s'hi. • Ha de contactar amb els actuants del grup i convocar-los a l'Ajuntament. • Per incendis forestals, d'acord amb l'alcalde i segons les necessitats, ha de constituir amb el personal que hagi reunit: • Tenint en compte les característiques físiques i els coneixements, els equips d'ajuda a la intervenció. • Reforços de prevenció, que ha de distribuir com a vigilància de les zones ja controlades apagades. • Ha d'organitzar els relleus quan sigui convenient. • D'acord amb el responsable del Grup Local Logístic i d'Acollida, ha d'organitzar l'avituellament dels equips. <p><u>NEVADES</u></p> <p>» <u>Avis de risc de nevades intenses: prealerta</u></p> <ul style="list-style-type: none"> • Avisar els membres del grup local d'intervenció. • Comprovar els mitjans disponibles. • Si no hi ha prou fundents, abastir-se, en coordinació amb el grup logístic i d'acollida.. • Donar instruccions per revisar la maquinària del grup d'intervenció, per exemple: màquines llevaneus, pales, camions estenedors, etc. • Revisar els equips personals i manuals. <p>» <u>Alerta</u></p>	

- Intensificar les tasques pròpies de la pre-alerta.
- Ha de contactar amb el director del Pla i/o amb el coordinador de l'emergència. Ha de demanar-li informació i instruccions. Si el director del Pla constitueix el **CECOPAL**, ha de desplaçar-s'hi.
- Ha de contactar amb els actuants del grup i convocar-los a l'ajuntament.
- Estendre fundents en els punts crítics, si s'escau, d'acord amb el grup local logístic, tot considerant quines són les vies del municipi i els accessos que amb més urgència, el municipi hauria de mantenir lliures de neu (per exemple, accessos a hospitals o a altres centres sanitaris). En aquest procés s'ha de tenir en compte que el Pla NEUCAT ja dóna prioritat a determinades vies de comunicació, que seran netejades per part de les empreses gestores.
- D'acord amb el responsable del grup local logístic, ha d'organitzar l'avituellament dels equips.

» **Emergència 1**

- D'acord amb el director del Pla i segons les necessitats, ha de constituir amb el personal que hagi reunit, els equips d'ajuda a la intervenció dels bombers, tenint en compte les característiques físiques i els coneixements.
- Ha d'organitzar els relleus quan sigui convenient.
- D'acord amb el responsable del grup local logístic, ha d'organitzar l'avituellament dels equips.
- Donar les ordres de netejar les vies i estendre fundents, d'acord amb les vies prioritàries previstes o sobrevingudes, en concordança amb el grup d'ordre i amb les vies principals de la comarca.

» **Emergència 2**

- Intensificar les tasques pròpies de l'emergència 1.
- Coordinar-se amb els mitjans externs del municipi per fer les tasques de neteja, de rescats, d'evacuacions, etc., si s'escau.

MITJANS I RECURSOS

- Vehicle. Comunicacions

LLOC ON DIRIGIR-SE

- CECOPAL

DOCUMENTACIÓ NECESSÀRIA

- DUPROCIM i plànols

FITXA D'ACTUACIÓ 7	CAP DEL GRUP LOCAL SANITARI
ACCIONS A REALITZAR	
<u>FUNCIONS / ACCIONS</u>	
<ul style="list-style-type: none"> • Ha de contactar amb l'alcalde i/o amb el coordinador municipal de l'emergència. Ha de demanar-li informació i instruccions. Si l'Alcalde constitueix el CECOPAL, desplaçar-s'hi. » Pre-alerta • Comunicar l'avís als Centres d'Atenció Primària, hospitals, etc. • Comprovar els mitjans i recursos disponibles. • Organitzar amb els centres corresponents els tractaments mèdics inajornables i la possible estada dels pacients als centres. • Organitzar els sistemes d'avís als pacients. • Preveure mitjans per atendre determinades urgències sanitàries i de medicació. » Alerta • En cas de possibles problemes d'aïllament (per exemple nevades, allaus), avisar a les persones que han de seguir tractaments mèdics inajornables, per tal que procedeixin d'acord amb les previsions meteorològiques (desplaçaments, etc.). • Integrar-se al grup sanitari del pla Especial de la Generalitat i atendre els ferits i fer el triatge. » Emergència • Una vegada declarada l'activació del Pla de protecció civil municipal, el responsable del Grup ha de destinar assistència sanitària al lloc on s'estigui produint la situació d'emergència i ha de decidir el trasllat de les possibles víctimes a l'hospital més proper o al més indicat. • Integrar-se al grup sanitari del pla Especial de la Generalitat i atendre els ferits i fer el triatge. • Col·laborar en l'elaboració del llistat d'afectats amb informació de l'hospital o centre mèdic on són derivats. • Ha d'organitzar, conjuntament amb el cap del Grup Local Logístic i d'Acollida, l'assistència sanitària de les persones evacuades als llocs d'acollida del municipi. • Ha de decidir la ubicació de les ambulàncies necessàries, d'acord amb el comandament de bombers. 	
<u>MITJANS I RECURSOS</u>	
<ul style="list-style-type: none"> • 	
<u>LLOC ON DIRIGIR-SE</u>	
<ul style="list-style-type: none"> • CECOPAL 	
<u>DOCUMENTACIÓ NECESSÀRIA</u>	
<ul style="list-style-type: none"> • 	

FITXA D'ACTUACIÓ	CAP DEL GRUP LOCAL LOGÍSTIC I D'ACOLLIDA
8	
ACCIONS A REALITZAR	
<ul style="list-style-type: none"> • Ha de contactar amb l'alcalde. Ha de demanar-li informació i instruccions. Si l'Alcalde constitueix el CECOPAL, desplaçar-s'hi. • Ha d'activar directament o a través del CRA el Grup Local Logístic i d'Accollida. <p><u>ACCIONS PER A LES FUNCIONS LOGÍSTIQUES</u></p> <p><i>(Tant les necessàries per a la població com les que pugui sol·licitar el CCA per mitjà de l'alcalde.)</i></p> <ul style="list-style-type: none"> • Ha de quantificar, preveure i tenir localitzats els mitjans extraordinaris disponibles en el municipi (<i>vegeu en annexos generals, el directori telefònic que acompanya aquest manual</i>). • Ha de contactar amb el Grup Logístic del Pla Especial de la Generalitat, per gestionar de mutu acord la demanda dels recursos necessaris, públics o privats, que es puguin obtenir al terme municipal i que figuren en el directori telefònic als annexos generals que acompanya aquest document. • Ha de controlar l'ús dels recursos gestionats i el seu estat. • La demanda de recursos aliens al municipi s'ha de fer sempre des del CECAT. <p><u>ACCIONS PER A LES FUNCIONS D'ACOLLIDA</u></p> <ul style="list-style-type: none"> • En cas d'evacuació, ha de determinar conjuntament amb l'alcalde, i el responsable del Grup Local d'Ordre, en funció de l'àrea a evacuar, el centre o els centres d'acollida . • Ha d'activar el/s centre/s d'acollida i el/s seu/s responsable/s (<i>consulteu el punt 5.1.4</i>). • Ha de desplaçar al/s centre/s d'acollida l'equip d'acollida. • Ha de preveure, juntament amb el Grup Logístic del Pla Especial de la Generalitat, l'avituellament de centre d'acollida. • Ha de designar un responsable del/s centre/s d'acollida, que tindrà les següents funcions: <ul style="list-style-type: none"> - Portar el control nominal de les persones evacuades i/o acollides. - Transmetre les necessitats que puguin presentar-se. - Rebre i distribuir l'avituellament. • Ha de rebre els voluntaris ocasionals que es presentin. Ha d'anotar el seus noms en una llista. Si són necessaris, cal agrupar-los i integrar-los, segons la seva capacitat, en els grups locals actuants més adients. Si no són necessaris, cal comunicar-los que l'Ajuntament ja s'hi posarà en contacte quan necessiti la seva ajuda. • Si es necessiten voluntaris i no n'hi ha prou, d'acord amb l'alcalde, ha de demanar la participació de veïns del municipi. • Ha d'establir, juntament amb el Grup Logístic del Pla Especial de la Generalitat, el reforç de comunicacions del centre d'acollida. • Ha de mantenir contacte amb el CAP i organitzar, juntament amb el Grup Sanitari del Pla possibles atencions en el/s centre/s d'acollida. <p>» <u>Pre-alerta</u></p> <ul style="list-style-type: none"> • Avisar els membres del grup local logístic i d'acollida. • Comprovar els mitjans i materials disponibles (nevades): <ul style="list-style-type: none"> - Davant la previsió de nevades, fer la previsió del material fundent que pot necessitar el grup d'intervenció en cas de materialitzar-se les nevades previstes. Recollir aquest material i emmagatzemar-ho. - Fer la previsió del material lleuger i pesant de treball que pot ser necessari en cas de materialitzar-se les nevades previstes. També dels mitjans tècnics específics per al grup d'intervenció tal com pales llevaneus, excavadores, grues o altres apropiats per a treure la neu, per a posar fundents i per al rescat de persones. - Revisar l'emmagatzematge de fundents. • Preveure quins equipaments municipals podrien destinar-se a l'acollida d'elements vulnerables evacuats, en cas necessari. • Davant la previsió de nevades, contactar amb el cap del grup d'ordre per recordar les rutes de neteja 	

establertes al municipi i per a que estigui a punt les zones de distribució de sal, la senyalització dels punts més conflictius i per a que s'habilitin els aparcaments de vehicles, en cas de ser necessaris.

» **Alerta**

- Ha de contactar amb el director del Pla i/o amb el coordinador de l'emergència. Ha de demanar-li informació i instruccions. Si el director del Pla constitueix el **CECOPAL**, ha de desplaçar-s'hi.
- Ha de contactar amb els actuants del grup i convocar-los a l'ajuntament.
- Nevades. Si està nevant, coordinar la neteges dels carrers i la distribució de la sal.
- En cas que sigui necessari, donar suport als grups actuants pel que fa al material necessari perquè puguin fer les seves tasques. Per exemple: facilitar al grup local d'intervenció el material fundent, facilitar al personal de tots els grups les queviures necessàries i el combustible per als vehicles i les màquines, etc.
- Preveure el material necessari per l'acollida d'elements vulnerables evacuats, en cas necessari.
- En cas que sigui necessari, donar suport al grup sanitari en les tasques de transport de persones que necessiten atenció sanitària inajornable i que poden quedar aïllades en l'emergència, per exemple: persones que han d'anar als hospitals a fer un tractament de diàlisi.
- Preveure quines empreses poden proveir aigua en cas que hi hagi problemes amb la xarxa d'abastament públic o problemes de congelació de canonades.

» **Emergència**

- Procurar el manteniment del subministrament d'aliments, medicaments i serveis bàsics en general per a la població.
- Col·laborar amb la resta de grups actuants en les tasques de subministrament del material necessari per fer front a l'emergència.
- En cas que sigui necessari, donar suport al grup sanitari en les tasques de transport de persones que necessiten atenció sanitària inajornable, per exemple: persones que han d'anar als hospitals a fer un tractament de diàlisi. També donar suport al grup sanitari en les tasques de subministrament de medicaments.
- En cas d'evacuació, preparar els llocs d'acollida i la seva gestió, així com tot el material necessari per a gestionar l'acollida: proveïment d'aliments, roba, medicaments, etc.
- Ha de designar un responsable del/s centre/s d'acollida, que tindrà les següents funcions:
 - Portar el control nominal de les persones evacuades i/o acollides.
 - Transmetre les necessitats que puguin presentar-se.
 - Rebre i distribuir l'avitallament.
- Preparar zones de refugi temporal i segur per a les persones de pas i donar-los roba d'abric, en cas de ser necessari.
- Gestionar la recepció, l'avitallament i el control del voluntariat, tant del mateix municipi com de fora. Concretament, ha de rebre els voluntaris ocasionals que es presentin i ha d'anotar el seus noms en una llista. Si són necessaris, cal agrupar-los i integrar-los, segons la seva capacitat, en els grups locals actuants més adients. Si no són necessaris, cal comunicar-los que l'Ajuntament ja s'hi posarà en contacte quan necessiti la seva ajuda.
- En cas que la situació ho requereixi, comunicar al director del Pla la necessitat de recursos externs al municipi per fer front a l'emergència.
- Nevades. Si està nevant, coordinar la neteges dels carrers i la distribució de la sal.

MITJANS I RECURSOS

- Comunicacions.

LLOC ON DIRIGIR-SE

- CECOPAL

DOCUMENTACIÓ NECESSÀRIA

- Llistats telefònics.
- Cartografia general i cartografia específica.
- Models de comunicats.
- Criteris d'activació del Pla Especial de la Generalitat i del Pla de protecció civil municipal pel risc.

FITXA D'ACTUACIÓ	CAP DEL GRUP LOCAL D'ORDRE I AVISOS A LA POBLACIÓ
9	
ACCIONS A REALITZAR	
<ul style="list-style-type: none"> • Ha de contactar amb l'alcalde. Ha de demanar-li informació i instruccions. Si l'alcalde constitueix el CECOPAL, ha de desplaçar-s'hi. • Ha de constituir, si cal, el Grup d'Ordre. 	
<u>ACCIONS PER A LES FUNCIONS D'ORDRE</u>	
<ul style="list-style-type: none"> • Ha d'establir l'avís telefònic i/o el desplaçament als nuclis aïllats. Ha de considerar si cal el confinament / l'evacuació. <i>(Vegeu el directori telefònic als annexos generals i el quadre d'elements vulnerables de l'annex 5 que acompanya aquest manual).</i> • Ha de recollir, contrastar i facilitar a l'alcalde tota la informació que generi l'emergència. • Ha d'encarregar als membres del grup: <ul style="list-style-type: none"> - El control d'accessos a les vies que permeten accedir als llocs d'intervenció, per impedir l'accés de persones no autoritzades, en bé de la seva seguretat. - Senyalització de les vies d'accés, per tal d'afavorir l'arribada dels grups actuants. <p>» <u>Guia d'actuants, control d'accessos i senyalització de camins i pistes per incendis forestals</u></p> <ul style="list-style-type: none"> • Hi ha d'haver una reunió dels guies al CECOPAL, per poder-los posar al servei dels grups actuants. • Ha d'encarregar als membres del grup: <ul style="list-style-type: none"> - El control d'accessos a les vies que permeten accedir als llocs d'intervenció, per impedir l'accés de persones no autoritzades, en bé de la seva seguretat. - Senyalització de les vies d'accés, per tal d'afavorir l'arribada dels grups actuants. <p>» <u>En cas d'evacuació:</u></p> <ul style="list-style-type: none"> • Ha de determinar conjuntament amb l'alcalde, el cap de Bombers i el CECAT la zona a evacuar. • Ha de consultar el punt 5.1.4 sobre la quantitat i el tipus de població, les necessitats de mitjans... • Ha de demanar a l'alcalde, si es considera necessari, la sol·licitud de reforços al cap del Grup d'Ordre del Pla Especial de la Generalitat. • Ha de determinar conjuntament amb l'alcalde i el responsable del Grup Local Logístic i d'Acollida, el centre d'acollida corresponent. <i>(Consulteu el capítol 5.1.4.)</i> 	

- Ha d'executar l'evacuació.
- Ha d'establir el missatge i determinar les rutes d'avís i evacuació. (*Consulteu el capítol 5.1.4 i l'annex 1 dels annexos específics d'aquest manuals.*)
- Ha de mobilitzar, en cas necessari, els mitjans de transport necessaris per a l'evacuació.
- Ha de preveure, juntament amb el cap del **Grup d'Ordre** del Pla Especial de la Generalitat, la vigilància de les zones evacuades.

ACCIONS PER A LES FUNCIONS D'AVÍS A LA POBLACIÓ

- Ha de determinar conjuntament amb l'alcalde, d'acord amb el director del Pla, la necessitat d'efectuar algun tipus d'avís.
- Ha de comprovar l'operativitat dels mitjans d'avís i informació. Si fos necessària la col·laboració del **Grup d'Ordre i Avisos a la Població** del Pla Especial de la Generalitat, cal demanar-la a l'alcalde, perquè al seu torn la demani al director d'aquest Pla.
- Ha de consultar la informació sobre consells d'autoprotecció (*vegeu l'annex 2 dels annexos específics d'aquest manual*).
- Ha d'establir l'avís telefònic i/o el desplaçament als nuclis aïllats.
- Ha de determinar conjuntament amb l'alcalde la necessitat d'informar el conjunt de la població.
- Ha d'establir el sistema d'atendre els veïns que s'adrecin a l'Ajuntament cercant informació, bé desplaçant-s'hi, bé per telèfon.

ESPECIAL PER NEVADES:

» **Avis de risc de nevades intenses: pre-alerta**

- Avisar els membres del grup local d'ordre i avisos a la població.
- Coordinar-se amb el grup logístic per tenir a punt les rutes de neteja establertes al municipi i per a que estigui a punt les zones de distribució de sal, la senyalització dels punts més conflictius i per a que s'habilitin els aparcaments de vehicles, en cas de ser necessaris.
- Comprovar els mitjans disponibles.
- Ha d'establir l'avís telefònic i/o el desplaçament als nuclis aïllats.

» **Alerta**

- Ha de consultar la informació sobre consells d'autoprotecció (*vegeu l'annex*), sobre l'estat de la xarxa viària, sobre les rutes preferents, sobre els punts conflictius a nivell municipal, sobre la conveniència o obligatorietat de fer servir cadenes, sobre l'estat de funcionament dels transports públics.
- Ha d'establir l'avís telefònic i/o el desplaçament als nuclis aïllats, així com els consells

d'autoprotecció.

- Ha de procedir al desallotjament dels elements vulnerables que s'escaiguin.
- Ha de situar als efectius en els punts crítics (zones obagues, zones més altes, zones amb més densitat de població...) per conèixer els problemes que puguin sorgir i la seva evolució.
- Ha d'establir el sistema d'atendre els veïns que s'adrecin a l'Ajuntament cercant informació, bé desplaçant-s'hi, bé per telèfon.

» **Emergència 1**

- Ha de recollir, contrastar i facilitar al director del Pla tota la informació que generi l'emergència (transports, serveis bàsics, estat de la xarxa viària, rutes preferents, punts conflictius a nivell municipal, conveniència o obligatorietat de fer servir cadenes, etc.).
- Ha d'encarregar als membres del grup:
 - El control dels accessos a vies o zones impracticables (zones obagues, zones molt altes...).
 - La senyalització dels punts especialment conflictius.
- Ha de revisar els punts, equipaments, establiments i habitatges que puguin resultar afectats i que no hagin estat prèviament desallotjats (masies aïllades, restaurants...), i procedir a l'avís telefònic i/o el desplaçament fins aquests, en cas que sigui necessari.
- També ha de considerar si s'escau, el desallotjament i evacuació (*vegeu el directori telefònic a l'annex general i el quadre d'elements vulnerables del punt 2*). En cas d'evacuació, s'ha de determinar conjuntament amb l'alcalde i amb el cap de bombers, la zona a evacuar.
- En cas d'evacuació, ha de preveure conjuntament amb el responsable del grup local logístic, quins seran els centres d'acollida i els mitjans de transport necessaris.
- Ha d'executar l'evacuació, en cas que sigui necessari.
- Ha d'establir el missatge, els consells d'autoprotecció i determinar les rutes d'avís i evacuació. (*consulteu el capítol 5.1.4. i l'annex 2*).
- Ha de preveure la vigilància de les zones evacuades.
- Ha d'establir el sistema d'atendre els veïns que s'adrecin a l'Ajuntament cercant informació, bé desplaçant-s'hi, bé per telèfon.

» **Emergència 2**

- Intensificar les tasques pròpies de l'emergència 1.
- Demanar , en coordinació amb el grup logístic, la col·laboració de voluntaris i establir els sistemes de control i adjudicació de tasques als voluntaris municipals.

EMERGÈNCIES AERONÀUTIQUES**» Avis de pre-alerta**

- Informar els membres del grup de la nova situació.

» Alerta

- Integrar-se al grup d'ordre del pla AEROCAT i col·laborar pel que fa a:
 - Tasques d'ordenació i control del trànsit i control d'accessos.
 - Si s'escau, coordinar i executar l'evacuació o l'allunyament de la població. En cas d'evacuació, s'ha de determinar conjuntament amb l'alcalde i amb el cap de bombers, la zona a evacuar i s'ha de fer, d'acord amb les indicacions del director del Pla AEROCAT.
- Ha d'establir el sistema d'atendre els veïns que s'adrecin a l'Ajuntament cercant informació, bé desplaçant-s'hi, bé per telèfon.

» Emergència 1

- Integrar-se al grup d'ordre del pla AEROCAT i col·laborar pel que fa a:
 - El control dels accessos a vies .
 - La senyalització dels punts especialment conflictius.
 - Si s'escau, coordinar i executar l'evacuació o l'allunyament de la població. En cas d'evacuació, s'ha de determinar conjuntament amb l'alcalde i amb el cap de bombers, la zona a evacuar i s'ha de fer, d'acord amb les indicacions del director del Pla AEROCAT.
 - En cas d'evacuació, ha de preveure conjuntament amb el responsable del grup local logístic, quins seran els centres d'acollida i els mitjans de transport necessaris.
 - Efectuar la relació de persones afectades (evacuades).
 - Elaboració de les llistes de persones a la sala d'il·lesos i familiars.
 - Custodia de la caixa negra i altres elements necessaris per la investigació de l'accident d'acord amb la normativa de l'OACI.
 - Ha d'establir el missatge, els consells d'autoprotecció i determinar les rutes d'avís i evacuació.
 - Ha de preveure la vigilància de les zones evacuades.
 - Garantir que els grups d'actuació puguin actuar sense cap impediment.

» Emergència 2

- Intensificar les tasques pròpies de l'emergència 1.

- Demanar , en coordinació amb el grup logístic, la col·laboració de voluntaris i establir els sistemes de control i adjudicació de tasques als voluntaris municipals.

MITJANS I RECURSOS

- Comunicacions.

LLOC ON DIRIGIR-SE

- CECOPAL

DOCUMENTACIÓ NECESSÀRIA

- Llistats telefònics.
- Cartografia general i cartografia específica.
- Models de comunicats.
- Criteris d'activació del Pla Especial de la Generalitat i del Pla de protecció civil municipal pel risc.

FITXA D'ACTUACIÓ	
ACCIONS A REALITZAR	
<p><u>FUNCIONS / ACCIONS</u><i>(en situació d'alerta i en situació d'emergència, per cada nivell, si s'escau)</i></p> <ul style="list-style-type: none"> • » <u>Alerta</u> <ul style="list-style-type: none"> • » <u>Emergència</u> <ul style="list-style-type: none"> • <p><u>MITJANS I RECURSOS</u></p> <ul style="list-style-type: none"> • <p><u>LLOC ON DIRIGIR-SE</u></p> <ul style="list-style-type: none"> • <p><u>DOCUMENTACIÓ NECESSÀRIA</u></p> <ul style="list-style-type: none"> • 	

6. Document 6. Directori telefònic i catàleg de mitjans i recursos

6.1. Directori telefònic

6.1.1. ORGANIGRAMA MUNICIPAL DE L'EMERGÈNCIA

Responsable municipal de l'Emergència – Director del Pla de Protecció Civil Municipal		
NOM I COGNOMS	CÀRREC HABITUAL	TELÈFONS
Titular: Miquel Noguer Planas	Alcalde	
Substitut: Jordi Carretero Navarro	Regidor de Seguretat i Protecció Civil	

Consell Assessor			
CÀRREC OPERATIU	NOM I COGNOMS	CÀRREC HABITUAL	TELÈFONS
Coordinador municipal de l'emergència	Titular: Miquel Noguer Planas Substitut: Jordi Carretero Navarro	Alcalde Regidor polítiques de seguretat públiques i espai públic	
Cap del grup local d'intervenció	No n'hi ha		
Cap del grup local sanitari	No n'hi ha		
Cap del grup local logístic i d'acollida	Titular: Jordi Carretero Navarro Substitut: Albert Tubert Yani	Regidor polítiques de seguretat públiques i espai públic Regidor polítiques mediambientals	
Cap del grup local d'ordre i d'avisos a la població	Titular: Emili Garcia Cano Substitut:	Cap Policia Local Cap de Torn	

DOCUMENT D'ÚS PÚBLIC

Gabinet d'Informació		
NOM I COGNOMS	CÀRREC HABITUAL	TELÈFONS
Titular: Miquel Noguer Planas	Alcalde	
Substitut: Jordi Carretero Navarro	Regidor polítiques de seguretat públiques i espai públic	

Representant municipal al CECAT			
Pla Especial	NOM I COGNOMS	CÀRREC HABITUAL	TELÈFONS
	Titular: Jordi Carretero Navarro	Regidor polítiques de seguretat públiques i espai públic	
	Substitut: Albert Tubert Yani	Regidor polítiques mediambientals	

DOCUMENT D'ÚS PÚBLIC

En cas que el CAMCAT també estigui activat, es preveu la incorporació a l'estructura de gestió del Pla autonòmic de representants dels municipis afectats.

Concretament, el CAMCAT preveu la participació dels municipis afectats com a membres al consell assessor, al centre de coordinació operativa a terra i al centre de coordinació operativa a mar.

L'objectiu del **consell assessor** és assistir el/la Director/a del CAMCAT en els diferents aspectes de l'emergència. El consell assessor té com a missions principals:

- informar i assessorar el/la directora/a del Pla i
- analitzar i valorar la situació de l'emergència.

Grups actuants

En cas d'activació del Pla Especial de la Generalitat, dirigeix els grups actuants el Conseller/a d'Interior, que és el seu director/a o en la persona en qui delegui. **Les feines que ha de realitzar cada un dels grups d'actuació locals s'han de coordinar amb les dels grups d'actuació del Pla Especial de la Generalitat, en els quals s'integren.**

Grup Local d'Intervenció			
OPERATIU	NOM I COGNOMS	CÀRREC HABITUAL	TELÈFONS
ADF (Incendis Forestals) PLA DE L'ESTANY	Responsable: Marc Fàbregas Substitut: Fèlix Anglada	--	

Grup Local Sanitari			
OPERATIU	NOM I COGNOMS	CÀRREC HABITUAL	TELÈFONS
No n'hi ha	Responsable: Substitut:		

Grup Local Logístic i d'Acollida			
OPERATIU	NOM I COGNOMS	CÀRREC HABITUAL	TELÈFONS
Responsable de la logística	Titular: Jordi Carretero Navarro Substitut: Albert Tubert Yani	Regidor polítiques de seguretat públiques i espai públic Regidor polítiques mediambientals	
Responsable d'Acollida	Titular: Jordi Carretero Navarro Substitut: Albert Tubert Yani	Regidor polítiques de seguretat públiques i espai públic Regidor polítiques mediambientals	
Responsable de l'Associació de Voluntaris de PC	Titular: Jordi Carretero Navarro Substitut: Albert Tubert Yani	Regidor polítiques de seguretat públiques i espai públic Regidor polítiques mediambientals	
Responsable Voluntaris municipals ocasionals	Titular: Jordi Carretero Navarro Substitut: Albert Tubert Yani	Regidor polítiques de seguretat públiques i espai públic Regidor polítiques	

DOCUMENT D'ÚS PÚBLIC

		mediambientals	
Responsable de Serveis Socials	Titular: Jordi Carretero Navarro Substitut: Albert Tubert Yani	Regidor polítiques de seguretat públiques i espai públic Regidor polítiques mediambientals	
Responsable de Serveis Bàsics al municipi	Titular: Jordi Carretero Navarro Substitut: Albert Tubert Yani	Regidor polítiques de seguretat públiques i espai públic Regidor polítiques mediambientals	

Grup Local d'Ordre i Avisos a la Població

OPERATIU	NOM I COGNOMS	CÀRREC HABITUAL	TELÈFONS
Responsable d'Ordre	Responsable: Emili Garcia Cano Substitut: Cap de Torn	Cap Policial Local Cap de Torn	
Responsable dels Avisos a la Població	Responsable: Emili Garcia Cano Substitut: Cap de Torn	Cap Policial Local Cap de Torn	

Comissió municipal de protecció civil:

COMISSIÓ MUNICIPAL DE PROTECCIÓ CIVIL	
NOM I COGNOMS	CÀRREC HABITUAL
--	

DOCUMENT D'ÚS PÚBLIC

6.1.2. CENTRES DE COORDINACIÓ I SERVEIS D'EMERGÈNCIA

CENTRES DE COORDINACIÓ I SERVEIS D'EMERGÈNCIA		
SERVEI	TELÈFON	CORREU ELECTRÒNIC
CECAT		
CECOPAL		
CRA		
Sala de guàrdia de Bombers a Girona		---
Sala de guàrdia de Mossos a Reus (Cap de Torn Regional)		---
Sala de guàrdia de Mossos a Reus (Cap de la Sala Regional)		---

DOCUMENT D'ÚS PÚBLIC

6.1.3. ELEMENTS VULNERABLES

També hi ha la llista d'elements vulnerables al punt 3.2 Elements vulnerables.

En el document 3 d'EV fer referència a aquest document, i aquí adjuntar les fitxes d'EV:

DOCUMENT D'ÚS PÚBLIC

Masia		Família		Telèfon fix-mòbil
Coordenades UTM (ETRS89)		Ocupació de la masia		Franja seguretat de 25 metres del bosc
X	Y	<input checked="" type="checkbox"/> Habitual <input type="checkbox"/> 2ª Residència <input type="checkbox"/> Estiu i cap de setmana		SI <input type="checkbox"/> NO <input type="checkbox"/> NO CAL <input type="checkbox"/>
Familiars d'edat avançada o nens petits		Familiars amb malalties importants o discapacitats		Medicació/Observacions
		Diabetis	Cor	
		Diàlisi	Discapacitat Física	
		Epilèpsia	Discapacitat Psíquica	
Avisar amb missatge PUSH				
SI NO				
Maquinària en cas d'emergència i si en podem disposar propietari i màquina				

URBANITZACIONS, NUCLIS I AGREGATS DE POBLACIÓ

Descripció dels accessos					
Amplada vial	<input type="checkbox"/>	Tipus ferm		Pendent màxim	
Vials interns				Cul-de-sacs	
Amplada		Tipus ferm		Pendent màxim	
Franja de protecció ≥25 m	Sí <input type="checkbox"/>	Parcial <input type="checkbox"/>	No <input type="checkbox"/>		
Manteniment franja i zones verdes			Bo <input type="checkbox"/>	Mitjà <input type="checkbox"/>	Dolent <input type="checkbox"/>
Existència cases de fusta	Estat de les parcel·les		% parcel·les que compleixen condicions de protecció:		
Sí <input type="checkbox"/> No <input type="checkbox"/>			% parcel·les que NO compleixen condicions de protecció:		
Nombre d'habitatges		Nombre d'habitants:			
Xarxa d'hidrants			Sí <input type="checkbox"/>	No <input type="checkbox"/>	
Punt de reunió					

Cal adjuntar un plànol de delimitació de les urbanitzacions al Document 7.Cartografia específica.

DOCUMENT D'ÚS PÚBLIC

6.1.4. CENTRES D'ACOLLIDA

CENTRES D'ACOLLIDA. TIPOLOGIA.			
CO-DI	NOM I TIPUS	ADREÇA	TELÈFON
CA01	Pavelló d'esports de La Draga	C/Llibertat, s/n	
CA02	Pavelló d'esports de Can Puig	Can Puig, s/n	
CA03	Pavelló de La Farga	Passeig Mas Riera, 22	

6.1.5. MITJANS DE COMUNICACIÓ

MITJANS DE COMUNICACIÓ		
DESCRIPCIÓ	LOCALITZACIÓ	TELÈFONS
Diari l'Empordà	Av de Salvador Dalí, 79, 17600 Figueres	
Diari de Girona	Passeig General Mendoza, 2, 17002 Girona	
Diari El Punt-Avui	Carrer del Riu Güell, 68, 17005 Girona	
Catalunya Ràdio	Avinguda Diagonal, 614, 08021 Barcelona	
SER Girona	Pl. Josep Pla, 2 – Entresol 17001 – Girona	
TV3	Ronda del Fort Roig, 20, 17007 Girona	

6.1.6. MUNICIPIS VEÏNS

MUNICIPIS VEÏNS		
NOM MUNICIPI	TELÈFON AJUNTAMENT	TELÈFON POLICIA LOCAL
Cornellà de Terri		--
Porqueres		--
Fontcoberta		--

6.2. Catàleg de mitjans i recursos

6.2.1. MITJANS I RECURSOS DE L'AJUNTAMENT

MITJANS I RECURSOS DE L'AJUNTAMENT		
NOM	PERSONA DE CONTACTE	DADES DE LOCALITZACIÓ
Polícia Local		
Brigada Municipal		

6.2.2. VEHICLES MUNICIPALS

VEHICLES MUNICIPALS				
TIPUS	MATRÍCULA	MODEL	DEPARTAMENT	PÀRKING
4 turismes			Polícia Local	Polícia Local
1 tot terreny			Polícia Local	Polícia Local
1 Grua per vehicles			Polícia Local (Concessió MIFAS)	Polícia Local
3 motos			Polícia Local	Polícia Local
1 retroexcav			Brigada Municipal	Brigada

adora				Municipal
2 Camions Petits			Brigada Municipal	Brigada Municipal
2 Furgonetes			Brigada Municipal	Brigada Municipal
1 Tractor			Brigada Municipal	Brigada Municipal
1 Grua Petita			Brigada Municipal	Brigada Municipal
3 Turismes			Brigada Municipal	Brigada Municipal
1 4x4 i 1 turisme			Grup Protecció Civil	Brigada Municipal

6.2.3. XARXA D'HIDRANTS MUNICIPAL

XARXA D'HIDRANTS MUNICIPAL		
NÚMERO	TIPUS	CARRER

6.2.4. ASSOCIACIONS I GRUPS VOLUNTARIS LOCALS

ASSOCIACIONS I GRUPS VOLUNTARIS LOCALS		
NOM	PERSONA DE CONTACTE	DADES DE LOCALITZACIÓ
ADF (Incendis Forestals) PLA DE L'ESTANY	Responsable: Joaquim Sánchez Frigola (President) Substitut: Salvador Geli (Coordinador)	

6.2.5. PARTICULARS

PARTICULARS			
SERVEI	NOM	PERSONA DE CONTACTE	DADES DE LOCALITZACIÓ

6.2.6. SERVEIS BÀSICS

SERVEIS BÀSICS		
SERVEI	PERSONA DE CONTACTE	DADES DE LOCALITZACIÓ

6.2.7. SERVEIS SANITARIS

SERVEIS SANITARIS		
SERVEI	PERSONA DE CONTACTE	DADES DE LOCALITZACIÓ
CAP		(Plaça Catalunya, s/n)
Clínica Salus Infirmorum		(C\Mossèn Lluís Constants, 130)
Hospital Comarcal Figueres		
Hospital de Girona "Josep Trueta"		

6.3 Criteris d'activació concrets per riscos especials

DOCUMENT D'ÚS PÚBLIC

RISC	SITUACIÓ	FASE D'ACTIVACIÓ
<p style="text-align: center;">Pandèmies</p>	<p>FASE 4 o FASE 5 declarada per l'OMS quan es doni algun dels supòsits següents:</p> <ul style="list-style-type: none"> -sigui necessari imposar mesures de contenció per evitar la propagació de la pandèmia -casos aïllats confirmats a Catalunya -no hi ha casos a Catalunya però sí confirmats a l'entorn. <p>FASE 6 declarada per l'OMS amb o sense casos aïllats confirmats a Catalunya, sempre i quan:</p> <ul style="list-style-type: none"> -no hi hagi impacte al sistema sanitari (nivell 1). -no hi manquin subministraments bàsics (nivell 1). -no hi hagi impacte social. <p>Període post-pandèmic</p> <p>Quan el Comitè d'emergències del Pla n'estableixi la necessitat per altres circumstàncies o motius estratègics.</p>	<p style="text-align: center;">ALERTA 1</p>
<p style="text-align: center;">Pandèmies</p>	<p>FASE 6 declarada per l'OMS i un nombre considerable (≥ 350 per cada 100.000 habitants) de casos estimats a Catalunya sempre i quan:</p> <ul style="list-style-type: none"> -hi hagi perill de col·lapse del sistema sanitari (nivell 2). -Hi ha alarma social. -Hi hagi alta incidències de baixes (nivell 1 o nivell 2). <p>Quan el Comitè d'emergències del Pla n'estableixi la necessitat per altres circumstàncies o motius estratègics.</p>	<p style="text-align: center;">ALERTA 2</p>

Pandèmies	<p>Fase 6 determinada per l'OMS i un nombre considerable (≥ 700 per cada 100.000 habitants) de casos estimats a Catalunya, quan a més, es produeix alguna de les circumstàncies següents:</p> <ul style="list-style-type: none"> -es produeixi col·lapse del sistema sanitari (nivell 3). -es produeixi un risc molt important de col·lapse en la resta de serveis imprescindibles per al funcionament de la societat (nivell 2). <p>Quan el Comitè d'emergències del Pla n'estableixi la necessitat per altres circumstàncies o motius estratègics.</p>	EMERGÈNCIA 1
Pandèmies	<p>FASE 6 declarada per l'OMS amb un nombre important (≥ 3.500 per cada 100.000 habitants) de casos d'infecció estimats a Catalunya i amb taxa de mortalitat > 1 % dels afectats o 0,5 % de la població.</p> <p>Quan el Comitè d'emergències del Pla n'estableixi la necessitat per altres circumstàncies o motius estratègics.</p>	EMERGÈNCIA 2

DOCUMENT D'ÚS PÚBLIC

RISC	SITUACIÓ	FASE D'ACTIVACIÓ
Risc químic en establiments industrials	-Per accidents de categoria 1 importants on es preveu que hi hagi com a única conseqüència danys materials a la instal·lació, sense cap tipus de dany fora de la indústria, encara que impliquin ajuda exterior.	ALERTA
Risc químic en establiments industrials	-En accidents greus que poden implicar danys i víctimes a l'interior (categoria 2) i/o danys importants o àdhuc víctimes a l'exterior (categoria 3)	EMERGÈNCIA

DOCUMENT D'ÚS PÚBLIC

RISC	SITUACIÓ	FASE D'ACTIVACIÓ
Incendis forestals	<p>Valoració conjunta dels indicadors següents:</p> <ul style="list-style-type: none"> -El mapa dinàmic de perill d'incendis forestals. -El Pla Alfa (nivell 2). -El SISCOP (nivell 1) o simultaneïtat d'incendis de nivell inferior. -Altres indicadors que facin preveure un augment del nivell de vulnerabilitat i, per tant, de risc. -En incendis en què la situació es pugui solucionar amb els mitjans habituals de gestió d'emergències i l'afectació a la població sigui nul·la o reduïda. -A criteri de la Direcció del Pla, quan es produeixin situacions potencialment greus de GIF. 	PREALERTA
Incendis forestals	<p>Valoració conjunta dels indicadors següents:</p> <ul style="list-style-type: none"> -El mapa dinàmic de perill d'incendis forestals. -El Pla Alfa (nivell 3). -El SISCOP (nivell 2) o simultaneïtat d'incendis de nivell inferior. -Altres indicadors que facin preveure un augment del nivell de vulnerabilitat i, per tant, de risc. -En incendis que, sense implicar risc per a les persones alienes a l'extinció i per als béns que no siguin de naturalesa forestal, es preveu que tinguin una duració prou important com perquè sigui necessària l'activació d'un dispositiu preventiu especial. -En incendis que impliquin un cert perill per a les persones i sigui apropiat ordenar-ne el confinament o l'evacuació. -En incendis importants ja controlats on es fa necessari un control de la zona afectada als efectes d'evitar que es produeixi una reactivació. -Altres supòsits, a criteri del Director o Directora del Pla, que justifiquin l'activació d'un dispositiu preventiu especial. 	ALERTA

Incendis forestals	<p>En base als criteris següents:</p> <ul style="list-style-type: none"> -Grau d'afectació a la població i actuacions sobre la mateixa (informació, evacuació, d'urbanitzacions, barris perifèrics, barris de nuclis urbans, etc.). -Extensió (nombre de municipis afectats, nombre d'hectàrees afectades depenent del tipus de terreny, etc.) (per exemple >500 ha). -Mitjans necessaris. -Altres supòsits, a criteri de la Direcció del Pla, que justifiquin l'activació d'un dispositiu preventiu especial. 	EMERGÈNCIA 1
Incendis forestals	<ul style="list-style-type: none"> -Quan es produeixi un GIF o conjunt d'incendis simultanis els efectes dels quals afectin una extensió important del territori. Aquesta circumstància s'avalua a partir dels criteris anteriorment esmentats (per exemple, que posi en perill greu nuclis importants de població, duració superior a 48 hores, requeriment de mitjans externs a Catalunya, etc.) 	EMERGÈNCIA 2

RISC	SITUACIÓ	FASE D'ACTIVACIÓ
Inundacions	<ul style="list-style-type: none"> -Quan el cabal que es desguassa de la presa sigui proper al que pot produir danys i/o inundacions aigües avall de la presa. -Per previsió meteorològica per pluja i/o hidrològiques: <ul style="list-style-type: none"> *SMP de grau 2, a molt curt o curt termini. *SMP de grau 3, a curt termini. -Que els nivells dels rius estiguin en un nivell proper al que produeix danys. -Per previsió meteorològica per estat de la mar: <ul style="list-style-type: none"> *SMP de grau 2, a molt curt o curt termini. *SMP de grau 3, a curt termini. -Que els nivells dels rius o del litoral estiguin propers als que poden produir danys. 	PREALERTA

<p>Inundacions</p>	<p>-Quan és molt probable que es puguin produir inundacions importants a molt curt termini perquè és imminent el desbordament o quan s'hagi desbordat sense que es produeixin danys importants.</p> <p>-En el moment que en una presa s'hagi qualificat l'escenari d'aplicació de mesures correctores o escenari 1 i/o l'aigua que es desguassa de la presa sigui la que produeix desbordament sense que hi hagi danys importants.</p> <p>-Per previsió meteorològica per pluja i/o hidrològiques:</p> <p>*SMP de grau 3, a molt curt termini.</p> <p>*SMP de grau 4, a curt i a molt curt termini.</p> <p>*SMP de grau 5, a curt i a molt curt termini.</p> <p>*SMP de grau 6, a curt i a molt curt termini.</p> <p>-Per previsió meteorològica per estat de la mar:</p> <p>*SMP de grau 3, a molt curt termini.</p> <p>*SMP de grau 4, a curt i a molt curt termini.</p> <p>*SMP de grau 5, a curt i a molt curt termini.</p> <p>*SMP de grau 6, a curt i a molt curt termini.</p> <p>-Al final d'un episodi d'inundacions importants, en el retorn gradual cap a la normalitat.</p> <p>-Altres supòsits, a criteri del director del pla, que justifiquin l'activació d'un dispositiu preventiu especial, com per exemple l'onatge que pot agreujar les inundacions,...</p>	<p>ALERTA</p>
---------------------------	---	----------------------

DOCUMENT D'ÚS PÚBLIC

<p>Inundacions</p>	<p>-Es produeixin inundacions en rius, rieres, torrents,...(produïdes per desgel o fusió de neu, obstrucció de lleres naturals o artificials, invasió de lleres, enfonsaments o dificultats de drenatge i/o acció de les mareas) que tinguin efectes importants però limitats sobre el territori. També quan aquests efectes siguin produïts per l'estat de la mar. Aquestes circumstàncies s'avaluarà a partir de la informació que es disposi en el moment de l'emergència en base a criteris de grau d'afectació a la població i actuacions sobre la mateixa (informació, evacuació, etc.), magnitud, duració prevista (per exemple >24 hores), extensió (nombre de municipis afectats, de vies de comunicació, etc.), mitjans necessaris,... l'altura de l'aigua dels rius, embassaments, llacs, rieres,... sobrepassa la llera (hi ha desbordament) i es preveu que es comencin a produir danys importants, alçada de les onades que faci preveure danys importants.</p> <p>-Per escenari excepcional o escenari 2 en preses i/o el desguàs de la presa sigui la que produeix danys importants aigües avall de la presa.</p> <p>-Excepcionalment, la direcció del pla podrà valorar l'activació del pla en emergència 1, amb caràcter preventiu, quan es doni la confluència de circumstàncies extremes: que l'episodi de greus inundacions sigui imminent degut a la imminència de precipitacions excepcionals i sempre i quan es donin altres circumstàncies que puguin agreujar el fenomen, com ara que el terreny estigui saturat com a conseqüència d'episodis abundants de precipitacions recents i que la capacitat dels cursos fluvials i dels embassaments estigui al límit.</p>	<p>EMERGÈNCIA</p>
---------------------------	--	--------------------------

Inundacions	<p>-Es produeixi una gran inundació o conjunt d'inundacions simultànies (produïdes per pluges molt fortes, desgel o fusió de neu, obstrucció de lleres naturals o artificials, invasió de lleres, enfonsaments o dificultats de drenatge i/o acció de les mareas o per estat de la mar) que afectin una extensió important del territori. També en base als criteris anteriorment esmentats (per exemple que afecti a més d'una regió d'emergències o posi en perill greu nuclis importants de població).</p> <p>-Per escenari límit o escenari 3 en preses i/o el desguàs de la presa sigui la que produeix danys molt importants aigües avall de les presa.</p>	EMERGÈNCIA
--------------------	---	-------------------

RISC	SITUACIÓ	FASE D'ACTIVACIÓ
Risc químic en el transport	<p>En el cas que es produeixi una situació corresponent a un incident de categoria 0, que, tal com descriu el punt 4.3, es tractarà d'incidents en què el transport no pot continuar la marxa però no s'han produït danys ni reals ni potencials, les actuacions aniran encaminades a avisar els grups actuants a títol informatiu.</p>	TRANSCAT 0

	<p>La fase de prealerta correspon a situacions en què ha tingut lloc un accident en el transport d'MP les conseqüències del qual es preveuen lleus i controlables. No hi ha afectació a la població, ni itinerant ni fixa.</p> <p>Segons els dos paràmetres definits en el punt 4.1.3 (tipus d'MP i tipus d'escenari), es decideix si correspon iniciar una prealerta o activar directament la fase d'alerta.</p> <p>Correspon iniciar una prealerta en els supòsits següents:</p> <ol style="list-style-type: none"> 1. Accident en què es vegi involucrada una cisterna d'MP amb fuga del combustible del dipòsit de la tractora d'un vehicle d'MP. 2. Accident en què es vegi involucrada una cisterna que transporta MP del grup 1 amb una fuga poc important. 3. Accident en què es vegi involucrada una cisterna que transporta MP del grup 1 on cal fer un transvasament de la càrrega. 4. Accident en què es vegi involucrada una cisterna que transporta MP del grup 1 on s'ha produït una bolcada del vehicle sense fuga o amb una fuga poc important. 5. Incendi en el vehicle que no afecta continent ni contingut en què es vegi involucrada una cisterna que transporta MP del grup 1. 6. Durant el procés de retirada de residus de la zona afectada i la neteja de la via, sempre que no hi hagi risc agut per al medi ambient d'acord amb el que preveu l'apartat 4.5.1. <p>En el cas del transport amb embalums (no cisterna), correspon iniciar una prealerta en els accidents on hi hagi hagut pèrdua de la càrrega i algun d'aquests embalums tingui una fuga poc important, així com en el cas d'incendi en el vehicle que no afecta el continent ni el contingut.</p>	PREALERTA
--	--	------------------

DOCUMENT D'ÚS PÚBLIC

	<p>-En accidents en els quals el contingut ha quedat afectat o pot quedar-hi però no hi ha afectació greu a la població ni itinerant ni fixa, ni al medi ambient. En concret:</p> <p>*Accidents on hi ha desperfectes en el continent o hi ha hagut bolcada o descarrilament però no hi ha fuga o vessament del contingut.</p> <p>*Accidents on hi hagi desperfectes en el continent, amb fuga o vessament del contingut.</p> <p>*Accidents on hi hagi danys o incendi al continent i fuga amb flames del contingut.</p> <p>*Accidents amb explosió del contingut amb destrucció del continent.</p>	ALERTA
Risc químic en el transport	<p>-En accidents que, malgrat són o poden ser importants, només poden afectar els persones, els béns i el medi ambient de l'entorn immediat.</p> <p>-En accidents que, a més de l'entorn immediat, puguin afectar altres zones més enllà de l'entorn immediat, incloent nuclis urbans o zones d'especial interès medioambiental.</p> <p>En aquests 2 supòsits, sempre que:</p> <p>*Hi hagi desperfectes en el continent, amb fuga o vessament del contingut.</p> <p>*Hi hagi danys o incendi al continent i fuga amb flames del contingut.</p> <p>*Hi hagi explosió del contingut amb destrucció del continent.</p>	EMERGÈNCIA

RISC	SITUACIÓ	FASE D'ACTIVACIÓ
Nevades	<p>-Previsió de nevades amb un SMP grau 1 per neu en comarques amb vulnerabilitat alta, molt alta o extrema.</p> <p>-Previsió de nevades amb un SMP grau 2 per neu en comarques amb vulnerabilitat baixa, moderada, alta o molt alta.</p> <p>-Previsió de nevades amb un SMP grau 3 per neu en comarques amb vulnerabilitat baixa.</p>	PREALERTA

DOCUMENT D'ÚS PÚBLIC

Nevades	<ul style="list-style-type: none"> -Previsió de nevades amb un SMP grau 2 per neu en comarques amb vulnerabilitat extrema. -Previsió de nevades amb un SMP grau 3 per neu a qualsevol comarca excepte les vulnerabilitat baixa. -Previsió de nevades amb un SMP grau 4 per neu a qualsevol comarca. -Previsió de nevades amb un SMP grau 5 per neu en comarques amb vulnerabilitat molt alta, alta, moderada o baixa. -Previsió de nevades amb un SMP grau 6 per neu en comarques de vulnerabilitat moderada o baixa. 	ALERTA
Nevades	<ul style="list-style-type: none"> -Es decideixi tallar el trànsit a un nombre considerable de vies per facilitar les tasques de neteja. -Es comenci a produir el bloqueig de vehicles i/o persones de manera descontrolada. -Es tingui constància que comencen a quedar aïllats nuclis de població com a conseqüència dels talls a les vies de comunicació. -S'interrompi el funcionament de diferents mitjans de transport com RENFE, FGC, autobusos de línia, transport escolar, etc... -Es produeixin talls de subministrament generalitzats i/o de llarga durada d'algun dels serveis bàsics. Especial atenció amb els talls de subministrament elèctric i amb possibles fallades en les telecomunicacions. -A criteri de la direcció del Pla, es valorarà activar el Pla NEUCAT en ALERTA o en EMERGÈNCIA en els següents supòsits: <ul style="list-style-type: none"> *Previsió de nevades amb un SMP de grau 5 o 6 en comarques amb vulnerabilitat extrema. *Previsió de nevades amb un SMP de grau 6 en comarques amb vulnerabilitat alta, molt alta o extrema. 	EMERGÈNCIA

Nevades	<p>Valoració dels criteris següents:</p> <ul style="list-style-type: none"> -Extensió territorial i durada prevista de l'episodi. -Grau d'afectació a la població i actuacions sobre la mateixa (Informació, recomanacions...). -Grau d'afectació en la mobilitat i els serveis bàsics a la població. -Recursos necessaris per a gestionar l'emergència i requeriment de mitjans externs. -Altres supòsits, a criteri de la Direcció del Pla. 	EMERGÈNCIA
----------------	---	-------------------

DOCUMENT D'ÚS PÚBLIC

RISC	SITUACIÓ	FASE D'ACTIVACIÓ
Allaus	<ul style="list-style-type: none"> -En el moment en què l'Institut Cartogràfic i Geològic de Catalunya emeti un Butlletí de Perill d'Allaus (BPA) indicant índex de perill d'allaus fort (4), el qual implicarà l'emissió d'un avís de perill fort (4). Els comunicats de prealerta inclouran tota la informació continguda al Butlletí de Perill d'Allaus i a les notes nivològiques o avisos. -A criteri de la Direcció general de Protecció Civil, a través del CECAT, quan l'ICGC emeti el BPA amb índex de perill d'allaus inferior al nivell 4 i es prevegi una alta mobilitat o altres criteris de vulnerabilitat que puguin incidir directament en el desencadenament d'allaus. -Es produeixi una allau que tingui una afectació puntual sobre la xarxa viària i es prevegi un ràpid restabliment de la circulació, sempre que no hi hagi persones i/o vehicles afectats. -Es produeixi una allau que tingui una afectació puntual sobre la xarxa viària que deixi incomunicat un petit nucli de població i es prevegi un ràpid restabliment de la situació. També quan quedin incomunicats cases rurals, refugis, cases de colònies, bordes, càmpings, etc. 	PREALERTA

<p style="text-align: center;">Allaus</p>	<p>-L'índex de perill del Butlletí de Perill d'Allaus (BPA) sigui Molt Fort (5). L'Institut Cartogràfic i Geològic de Catalunya (ICGC) informarà al CECAT mitjançant l'emissió d'un Avís de Perill d'Allaus per destacar la criticitat de la situació nivològica.</p> <p>-Es produeixi una allau que tingui les afectacions sobre els serveis bàsics o la xarxa viària següents:</p> <ul style="list-style-type: none"> o Talls llarga durada de subministrament d'algun dels serveis bàsics o Talls de carreteres de curta durada (poques hores) i/o talls de vies de comunicació que deixin incomunicat un nucli de població, sempre que no es tracti de poblaments dispersos dins del terme municipal d'aquest municipi. <p>En cada cas concret caldrà valorar la importància de l'afectació a la via en funció de la seva Intensitat Mitjana Diària de trànsit i de si es tracta de vies que constitueixen l'únic accés a un nucli habitat.</p> <p>-Es produeixi una allau que afecti alguns serveis, béns, edificacions o infraestructures i es produeixi un nombre reduït de ferits.</p> <p>-Es faci una evacuació preventiva d'un gran nombre de persones per trobar-se en una zona altament exposada al perill d'allaus o bé es facin talls a les vies de comunicació afectades pel risc. La finalitat de l'evacuació ha de ser evitar a les situacions de risc col·lectiu.</p> <p>-Mentre durin les tasques de tornada a la normalitat amb posterioritat a una situació d'emergència.</p>	<p style="text-align: center;">ALERTA</p>
--	--	--

Allaus	<p>-Es produeixi una allau amb afectació sobre la població, béns, infraestructures i zones de pública concurrència i que tingui com a conseqüències:</p> <ul style="list-style-type: none"> o Presència de múltiples víctimes, ferits greus i/o un gran nombre de persones atrapades i/o incomunicades. o Destrosses importants en béns i infraestructures. <p>-Es produeixi una allau que causi un nombre elevat de víctimes o ferits en el transcurs d'activitats d'alta muntanya hivernal i que degut a la magnitud de l'accident les tasques de recerca i rescat dels afectats impliquin la mobilització d'un nombre de mitjans i recursos superiors als habituals en aquests tipus d'operacions.</p>	EMERGÈNCIA 1
Allaus	<p>-En aquelles situacions en què de manera més o menys generalitzada es produeixin allaus les conseqüències de les quals estiguin dins dels supòsits d'activació en emergència 1.</p> <p>-En situacions en què l'abast territorial de les allaus i la magnitud de les seves conseqüències superi la capacitat de resposta i gestió dels serveis i grups operatius d'emergències previstos al Pla.</p>	EMERGÈNCIA 2

RISC	SITUACIÓ	FASE D'ACTIVACIÓ
Sismes	<p>*Segons la intensitat:</p> <ul style="list-style-type: none"> -Sisme d'intensitat entre II i III-IV en comarques amb densitat de població alta o Zona A. -Sisme d'intensitat entre II-III i IV en comarques amb densitat de població mitjana o Zona B. -Sisme d'intensitat entre II i IV-V en comarques amb densitat de població baixa o Zona C. <p>*Segons la percepció:</p> <ul style="list-style-type: none"> -Sisme amb percepció àmplia en un o varis municipis. -Sisme amb percepció parcial en una o vàries comarques. 	PREALERTA

DOCUMENT D'ÚS PÚBLIC

Sismes	<p>*Segons la intensitat:</p> <ul style="list-style-type: none"> - Sisme d'intensitat entre IV i IV-V en comarques amb densitat de població alta o Zona A. - Sisme d'intensitat entre IV-V i V-VI en comarques amb densitat de població mitjana o Zona B. - Sisme d'intensitat entre V i VI-VII en comarques amb densitat de població baixa o Zona C. <p>*Segons la percepció i dany:</p> <ul style="list-style-type: none"> - Sisme amb percepció àmplia en una o varies comarques. - Sisme amb entre 1 i 10 persones ferides lleus. - Sisme amb un o varis edificis amb danys no estructurals visibles. 	ALERTA
Sismes	<p>*Segons la intensitat:</p> <ul style="list-style-type: none"> -Sisme d'intensitat entre V i VI-VII en comarques amb densitat de població alta o Zona A. -Sisme d'intensitat VI-VII en comarques amb densitat de població mitjana o Zona B. -Sisme d'intensitat entre VII i VII-VIII en comarques amb densitat de població baixa o Zona C. <p>*Segons la percepció o dany:</p> <ul style="list-style-type: none"> -Sisme amb entre 1 i 10 víctimes de qualsevol categoria. - Sisme amb entre 1 i 65 víctimes gresu o categoritzades com immediates. - Sisme amb entre 1 i 10 morts. - Sisme amb molts edificis amb danys no estructurals visibles. - Sisme amb varis edificis amb danys estructurals visibles. - Sisme amb fallada de les línies vitals a nivell local. 	EMERGÈNCIA

Sismes	<p>*Segons la intensitat:</p> <ul style="list-style-type: none"> -Sisme d'intensitat superior a VII en comarques amb densitat de població alta o Zona A. -Sisme d'intensitat superior a VII-VIII en comarques amb densitat de població mitjana o Zona B. -Sisme d'intensitat superior a VIII en comarques amb densitat de població baixa o Zona C. <p>*Segons la percepció o dany:</p> <ul style="list-style-type: none"> -Sisme amb més de 10 víctimes de qualsevol categoria. -Sisme amb més de 6 víctimes greus o categoritzades com immediates. -Sisme amb més de 10 morts. -Sisme amb molts edificis amb danys estructurals visibles. -Sismes amb fallada de les línies vitals a nivell comarcal. 	EMERGÈNCIA
---------------	--	-------------------

DOCUMENT D'ÚS PÚBLIC

RISC	SITUACIÓ	FASE D'ACTIVACIÓ
Ventades	<ul style="list-style-type: none"> - Previsió de ventades amb un SMP grau 2 a les comarques de densitat de població alta. - Previsió de ventades amb un SMP grau 3 a les comarques de densitat de població baixa. 	PREALERTA
Ventades	<ul style="list-style-type: none"> - Previsió de ventades amb un SMP grau 3 a les comarques de densitat de població alta. - Previsió de ventades amb un SMP grau 4 a qualsevol comarca. - Previsió de ventades amb un SMP grau 5 a qualsevol comarca. - Previsió de ventades amb un SMP grau 6 a qualsevol comarca. - El vent està provocant danys poc importants d'abast territorial limitat. 	ALERTA

Ventades	- El vent està provocant danys importants i amb un abast territorial extens.	EMERGÈNCIA
-----------------	---	-------------------

7. Document 7. Cartografia bàsica i específica (per a cada risc)

Cartografia bàsica:

» **Plànol del terme municipal.**

Cartografia específica:

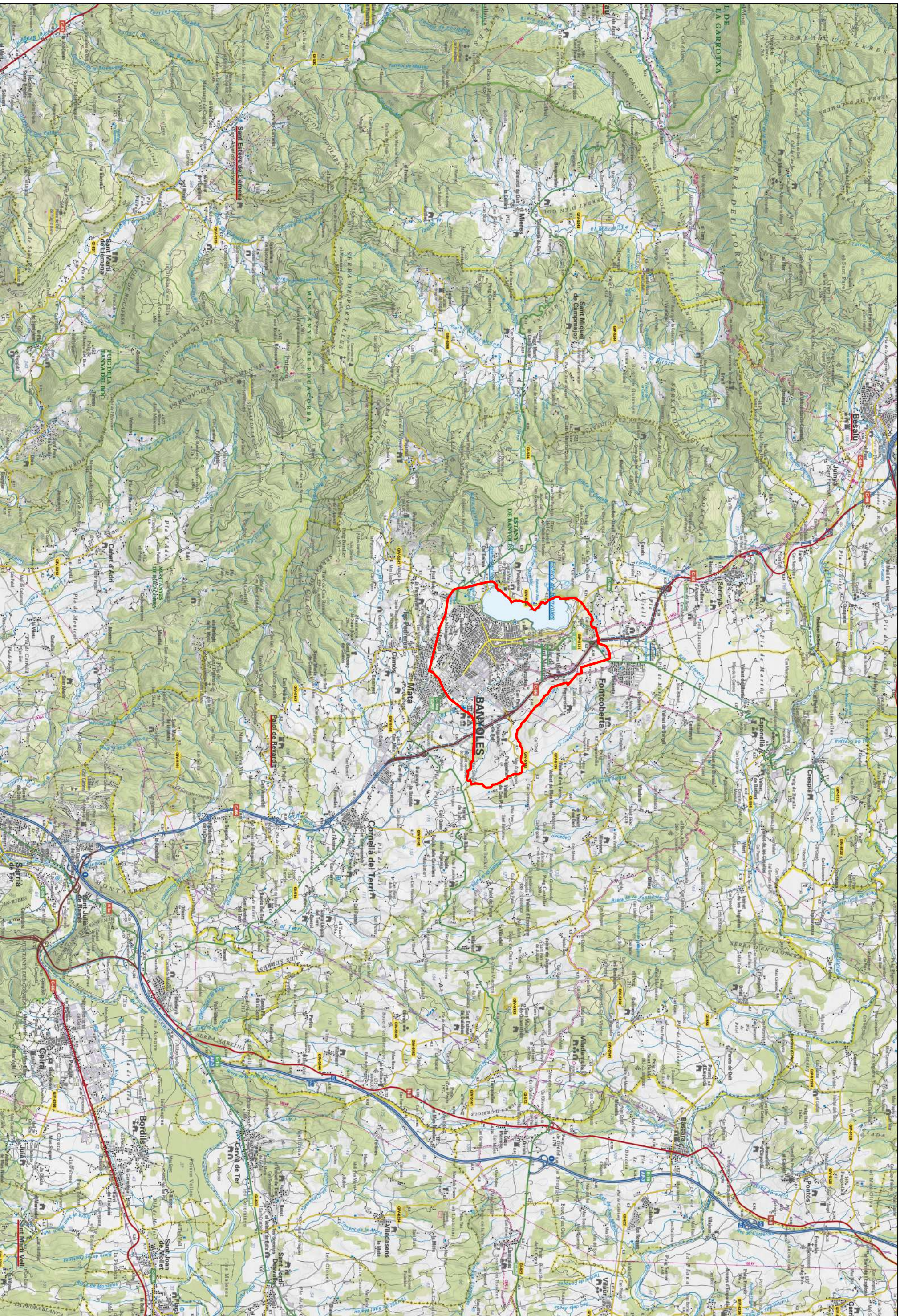
Cartografia específica dels elements vulnerables.

» **Identificació del risc i d'infraestructures bàsiques i de suport a l'actuació**

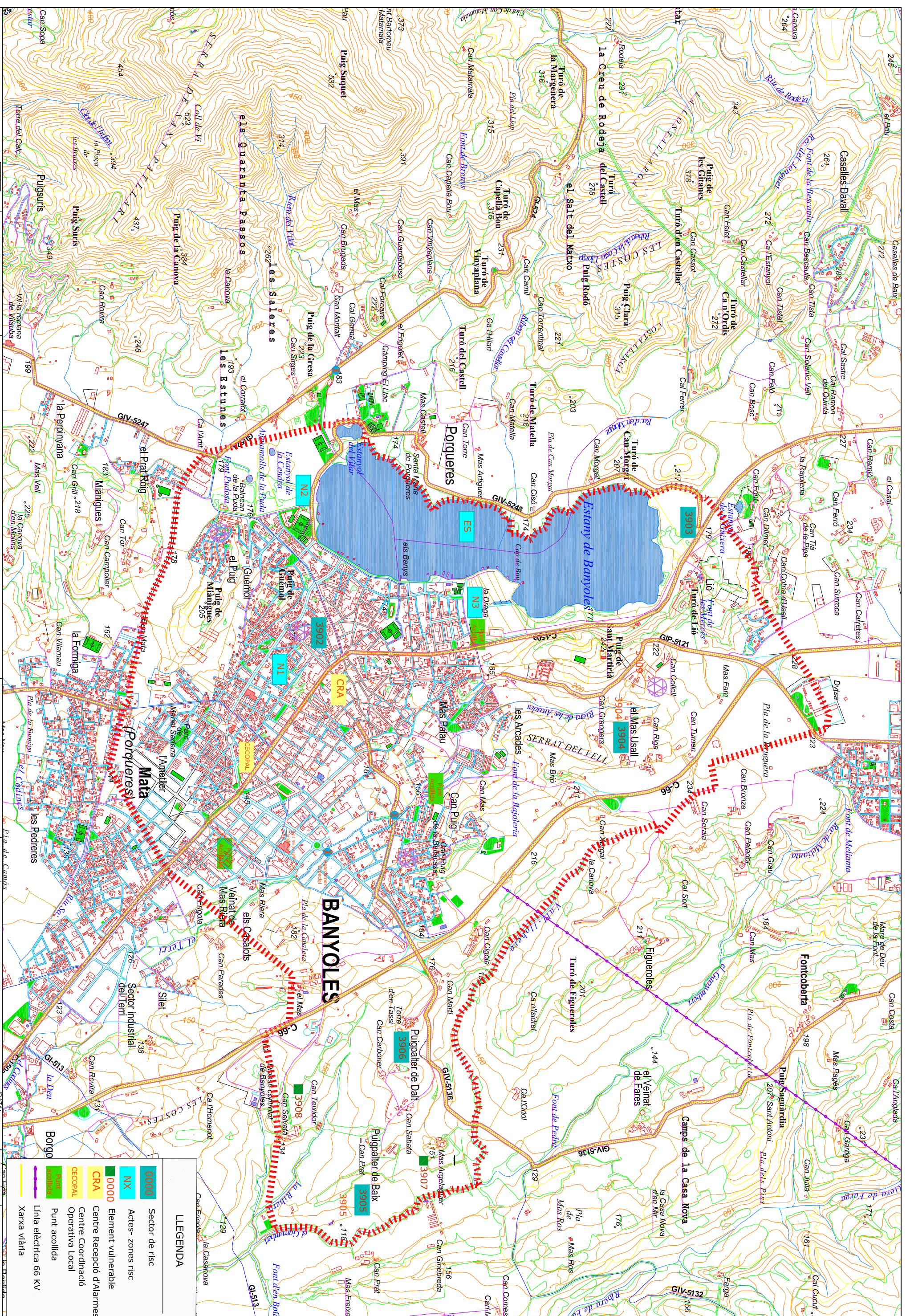
» **Plànol de vulnerabilitat i protecció a la població**

RISC	CARTOGRAFIA BàSICA	CARTOGRAFIA COMPLEMENTÀRIA
EN GENERAL (posar a tots els riscos)	Elements vulnerables (inclou efecte dòmino) Centres d'acollida CECOPAL Serveis d'emergència: Policia Local, bombers, CAP, ... Hidrants	Línies elèctriques Xarxa de gas Xarxa d'aigua potable Estacions meteorològiques Rutes d'avís
INUNDACIONS	Superfície inundable: T50, T100, T500 Zones potencialment inundables Punts d'actuació prioritària (PAP), punts conflictius Talls de trànsit previstos Punts vigilància del nivell aigua	Ponts i infraestructures que no siguin PAP ni punts conflictius
NEVADES	Rutes de neteja Talls de trànsit previstos Punts d'emmagatzematge de fundents Zones d'aparcament i col·locació de cadenes	
SISMES	Zones d'esllavissades	Mapa geològic
TRANSPORT MMPP	Buffer 500 m vies de mercaderies perilloses Aparcaments de mercaderies perilloses	

DOCUMENT D'ÚS PÚBLIC



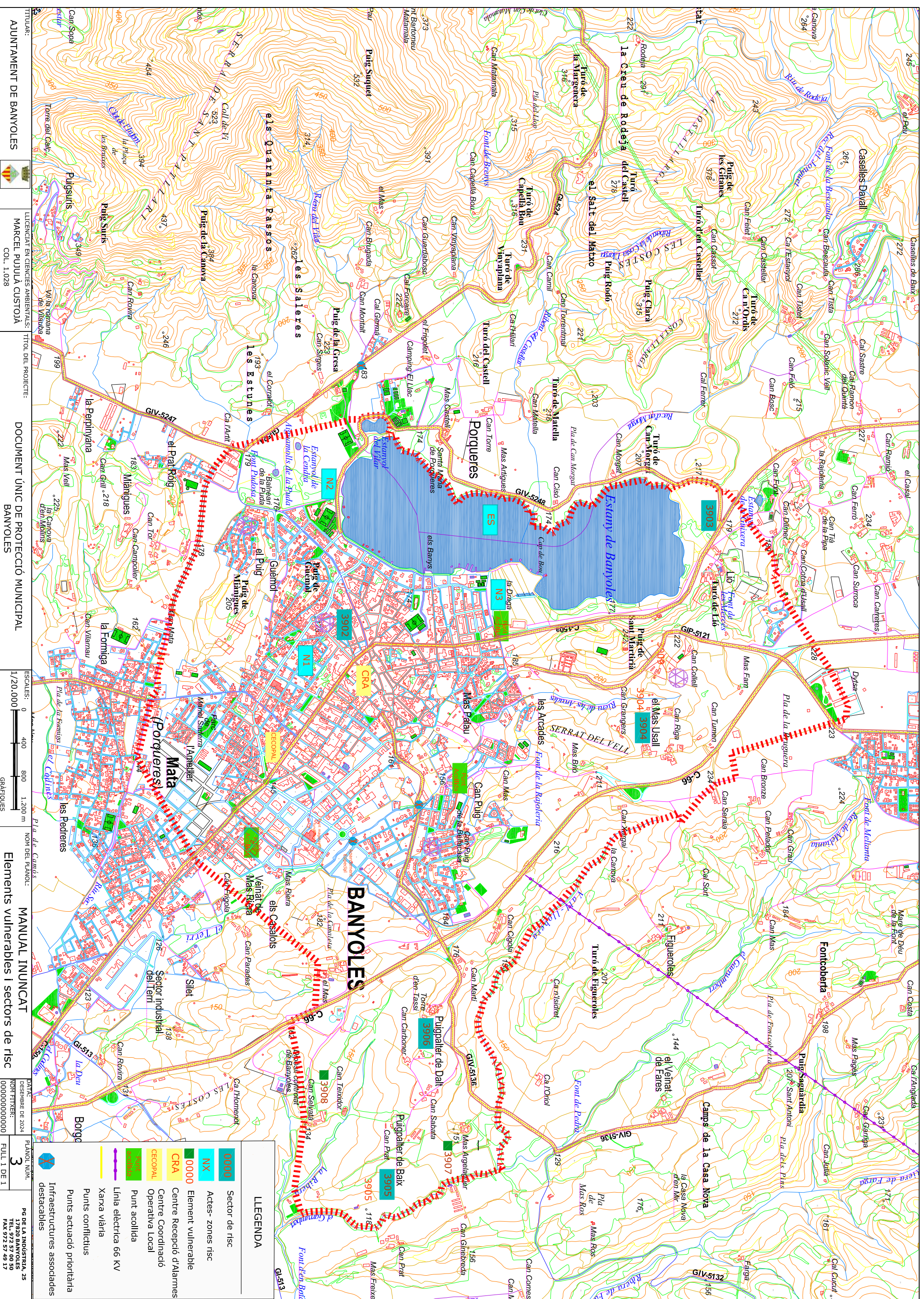
TTULIAR: AJUNTAMENT DE BANYOLES	LICENCIAT EN CIÈNCIES AMBIENTALS: MARCEL PUJOLA CUSTOJA COL. 1.028	TÍTOL DEL PROJECTE: DOCUMENT ÚNIC DE PROTECCIÓ MUNICIPAL BANYOLES	ESCALES: 0 300 600 900 m 1/30.000 GRÀFIQUES	NOM DEL PLANOL: SITUACIÓ MUNICIPAL	DATA: DISENYAT: 2024 CORR. FITXERS: 000000000000	PLANOI NÚM: 1 FULL 1 DE 1	PE DE LA INDÚSTRIA, 25 17830 BANYOLES TEL. 972 57 00 50 FAX 972 57 45 17
------------------------------------	--	---	---	---------------------------------------	--	---------------------------------	---



TITULAR: AJUNTAMENT DE BANYOLES
 LICENCIAT EN CIÈNCIES AMBIENTALS: MARCEL PUJOLA CUSTODIA COL. 1.028
 TÍTOL DEL PROJECTE: DOCUMENT ÚNIC DE PROTECCIÓ MUNICIPAL BANYOLES
 ESCALAS: 0 400 800 1.200 m
 1/20.000
 GRÀFIQUES
 NOM DEL PLANOT: MANUAL D'ACTUACIÓ BÀSIC
 Elements vulnerables i sectors de risc
 DATA: DESSEMPRE DE 2024
 NOT FITXERS: 00000000000000
 PLANOT NÚM.: 2
 FULL 1 DE 1
 PE DE LA INDÚSTRIA, 25
 17830 BANYOLES
 TEL. 972 57 00 50
 FAX 972 57 45 17

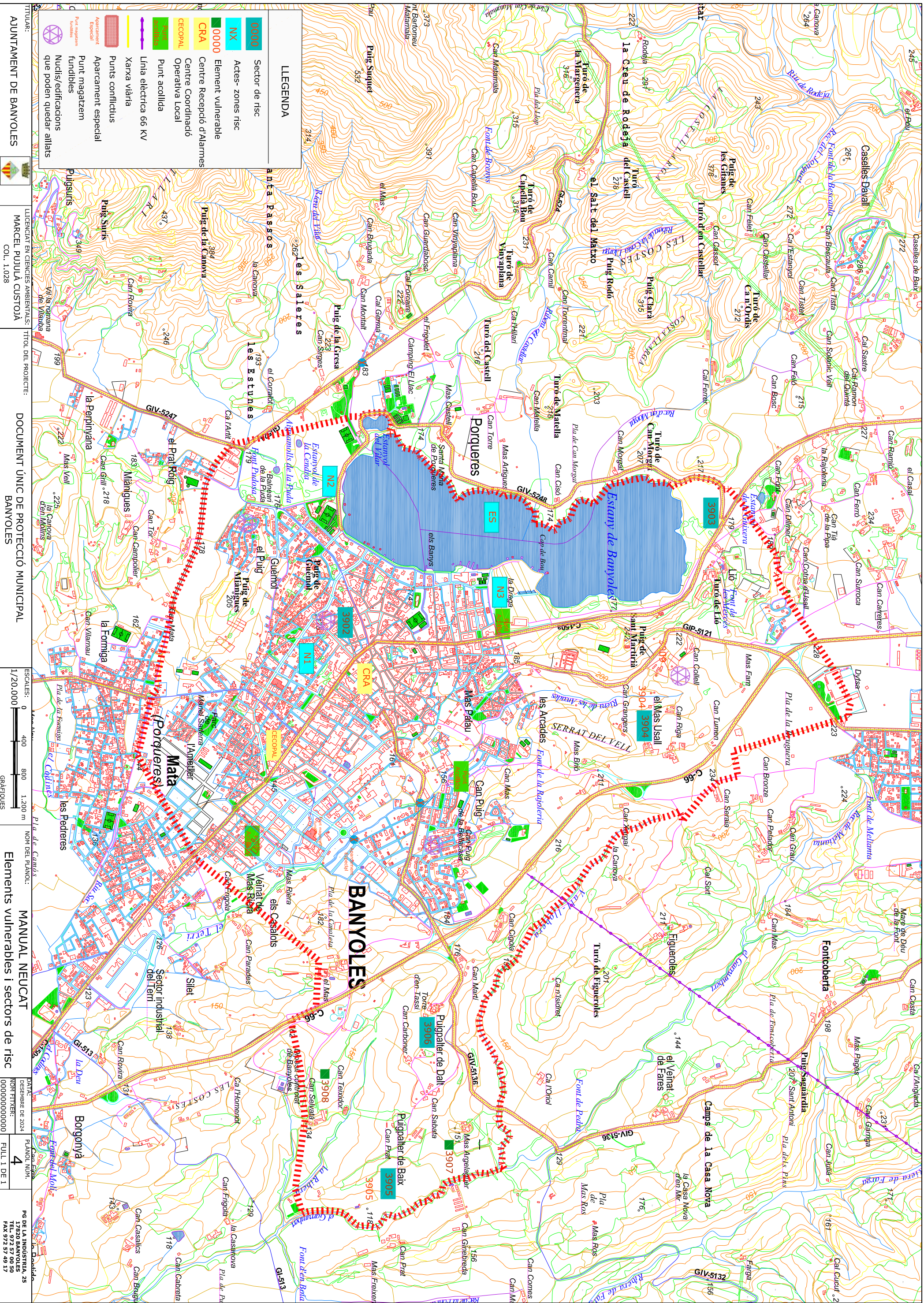
LLEGENDA

- Sector de risc
- Actes- zones risc
- Element vulnerable
- CRA
- Centre Recepció d'Alarmes
- CECOPAL
- Operativa Local
- Punt acollida
- Línia elèctrica 66 KV
- Xarxa vària



TITULAR: AJUNTAMENT DE BANYOLES
 LICENCIAT EN CIÈNCIES AMBIENTALS: MARCEL PUJOLA CUSTOJA COL. 1.028
 TÍTOL DEL PROJECTE: DOCUMENT ÚNIC DE PROTECCIÓ MUNICIPAL BANYOLES
 ESCALAS: 0 400 800 1.200 m
 1/20.000
 NOM DEL PLANOL: MANUAL INUNCAT
 ELEMENTS vulnerables i sectors de risc
 DATA: DESSEMBRE DE 2024
 NOT FITXERS: 00000000000000
 PLANOL NÚM.: 3
 FULL 1 DE 1
 PG DE LA INDÚSTRIA, 25
 17820 BANYOLES
 TEL. 972 57 00 50
 FAX 972 57 49 17

LLEGGENDA	
	Sector de risc
	Actes- zones risc
	Element vulnerable
	Centre Recepció d'Alarmeres
	Centre Coordinació Operativa Local
	Punt acollida
	Línia elèctrica 66 KV
	Xarxa viària
	Punts conflictius
	Punts actuació prioritària
	Infraestructures associades destacables



LLEGENDA

- 3903 Sector de risc
- NX Actes- zones risc
- 0000 Element vulnerable
- CRA Centre Recepció d'Alarbes
- CECOPAL Centre Coordinació Operativa Local
- Punt acollida
- Línia elèctrica 66 KV
- Xarxa vària
- Punts conflictius
- Aparcament especial
- Punt magatzem fundibles
- Nudis/edificacions que poden quedar aïllats

TTITULAR: AJUNTAMENT DE BANYOLES

LLECCIONAL EN CIÈNCIES AMBIENTALS: MARCEL PUJOLA CUSTODIA

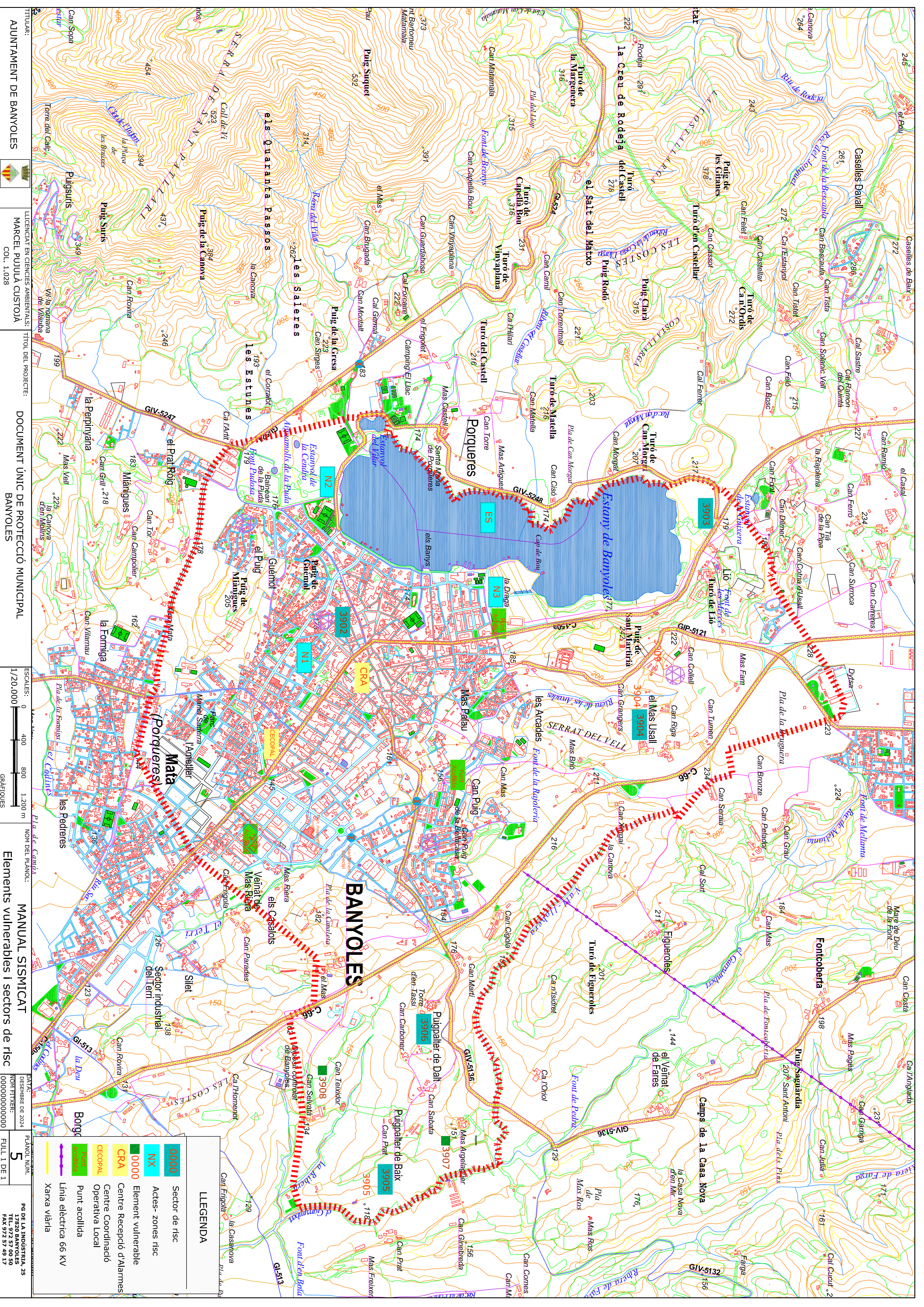
DOCUMENT ÚNIC DE PROTECCIÓ MUNICIPAL BANYOLES

ESCALA: 1/20.000

MANUAL NEUCAT Elements vulnerables i sectors de risc

PLANOI NÚM: 4

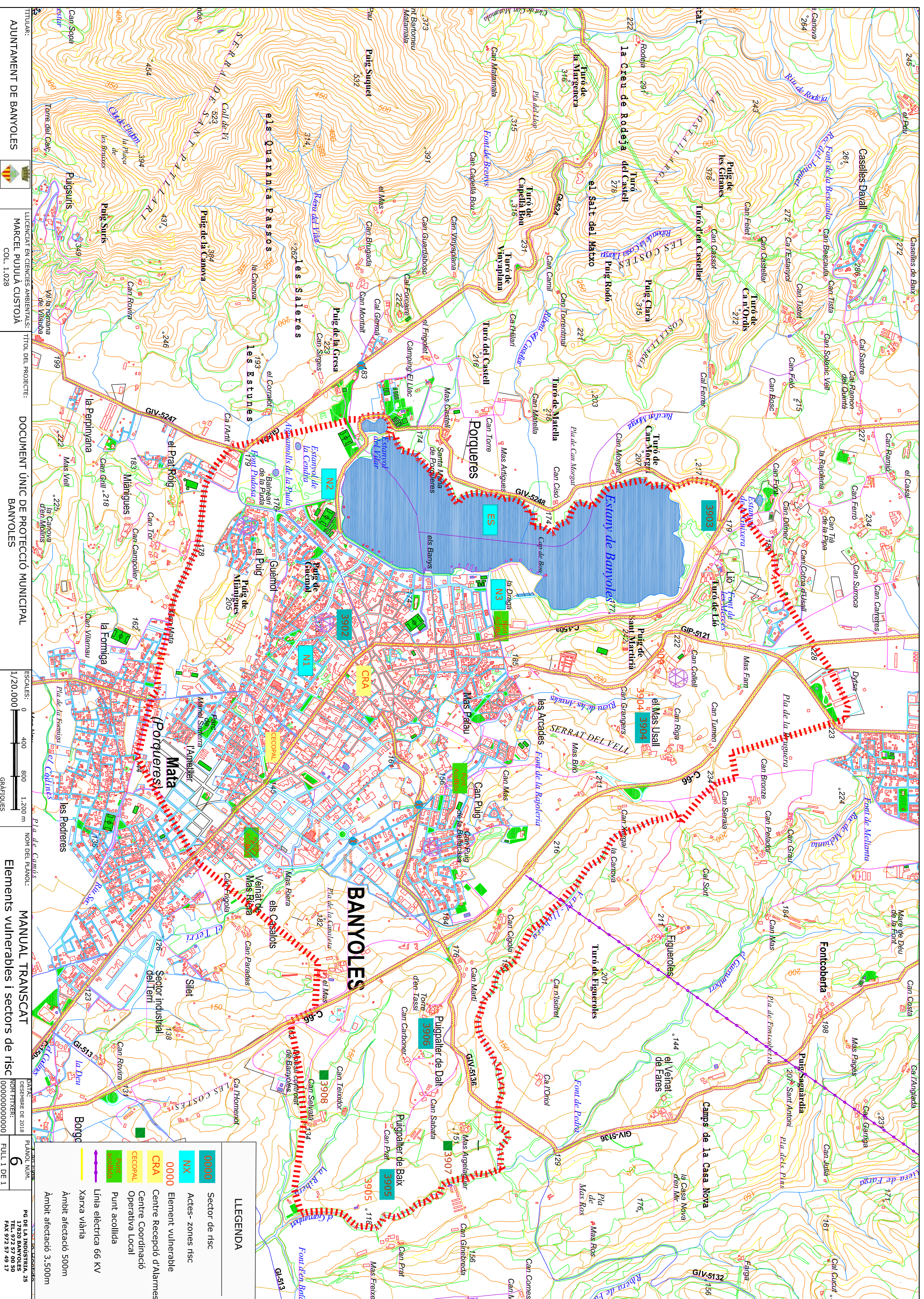
PG DE LA INDÚSTRIA, 25 17820 BANYOLES TEL. 972 57 00 50 FAX 972 57 49 17



TITULAR: AJUNTAMENT DE BANYOLES
 LICENCIAT EN CIÈNCIES AMBIENTALS: MARCEL PUJOLA CUSTOJA COL. 1.028
 TÍTOL DEL PROJECTE: DOCUMENT ÚNIC DE PROTECCIÓ MUNICIPAL BANYOLES
 ESCALAS: 0 400 800 1.200 m
 1/20.000
 NOM DEL PLANOL: MANUAL SISMICAT
 Elements vulnerables i sectors de risc
 DATA: DESSEMBRE DE 2024
 NOT FITXERS: 00000000000000
 PLANOL NÚM.: 5
 FULL I DE 1
 Pg de LA INDUSTRIA, 25
 17920 BANYOLES
 TEL. 972 57 00 50
 FAX 972 57 49 17

LLEGENDA

- Sector de risc
- Actes- zones risc
- Element vulnerable
- Centre Recepció d'Alarmes
- Centre Coordinació Operativa Local
- Punt acollida
- Línia elèctrica 66 KV
- Xarxa viària



TITULARS: AJUNTAMENT DE BANYOLES
 LICENCIAT EN CIÈNCIES AMBIENTALS: MARCEL PUJOLA CUSTOJA COL. 1.028
 TÍTOL DEL PROJECTE: DOCUMENT ÚNIC DE PROTECCIÓ MUNICIPAL BANYOLES
 ESCALAS: 0 400 800 1.200 m
 1/20.000
 NOM DEL PLANOL: MANUAL TRANSCAT
 DATA: DESSEMBRE DE 2018
 NOT FITXERS: 00000000000000
 PLANOI NÚM.: 6
 PG DE LA INDUSTRIA, 25
 17830 BANYOLES
 TEL. 972 57 00 59
 FAX 972 57 99 57

LLEGGENDA	
	Sector de risc
	Actes- zones risc
	0000 Element vulnerable
	CRA Centre Recepció d'Alarmes
	CECOPAL Centre Coordinació Operativa Local
	Punt acollida
	Línia elèctrica 66 KV
	Xarxa viària
	Àmbit afectació 500m
	Àmbit afectació 3.500m